

Anhang

Maßnahmenkarten





























Bad Cannstatt | Kaltental | Möhringen | Untertürkheim | Vaihingen | Zuffenhausen

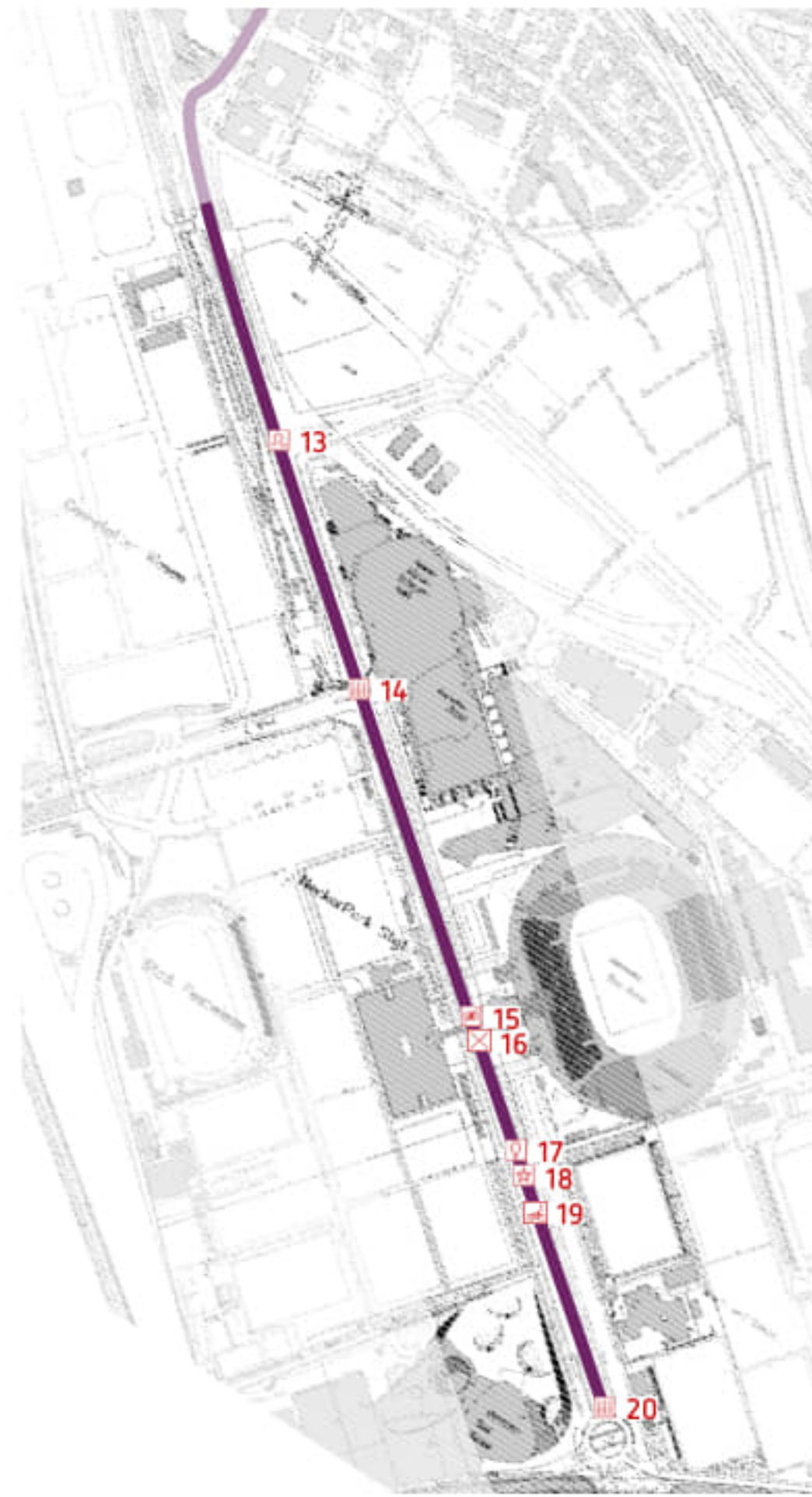
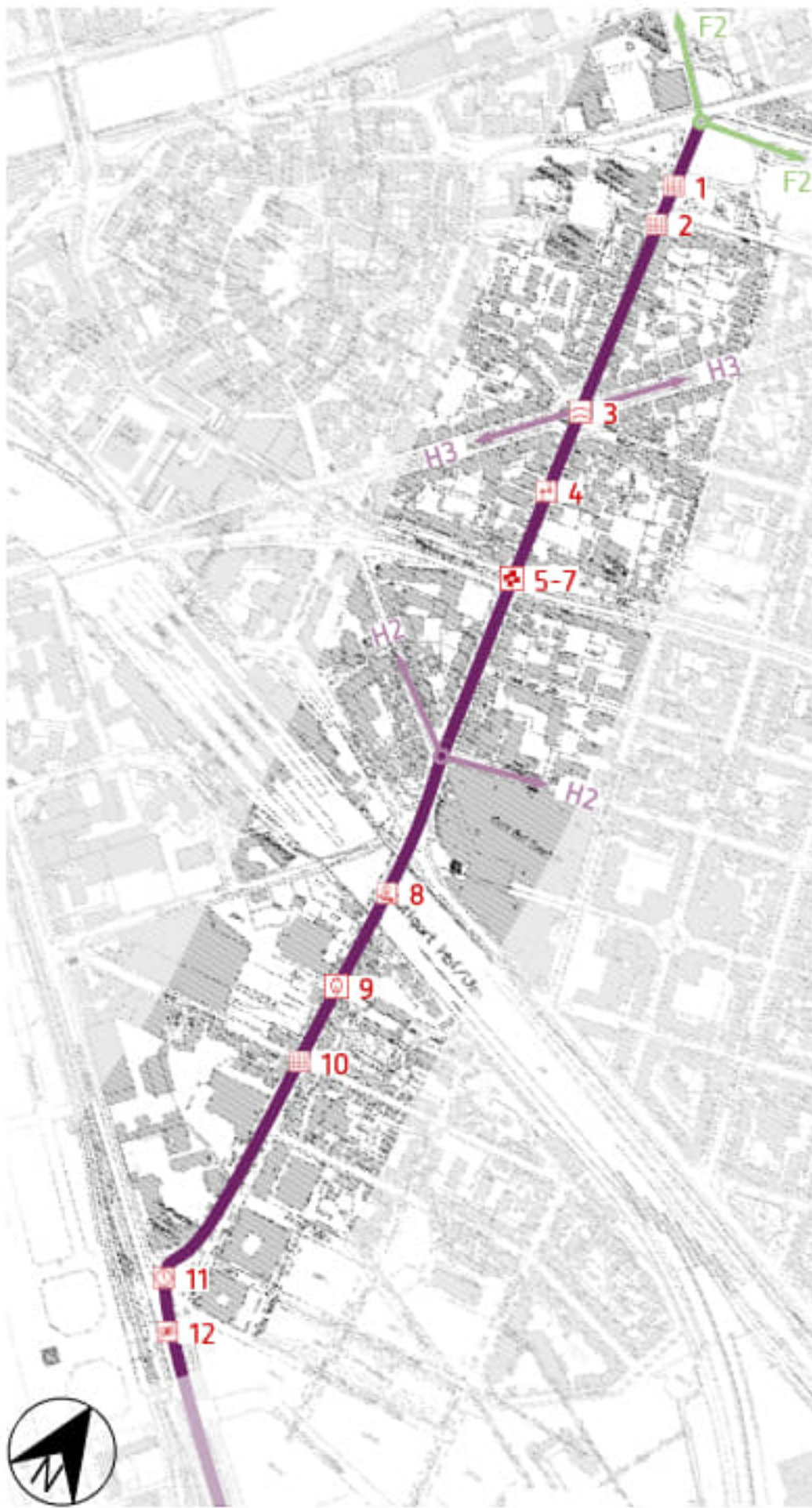
Fußgängerkonzept Stuttgart 1. Fortschreibung

Bad Cannstatt

Hauptfußwegeverbindung 1 (H1)

Legende

-  Hauptfußwegeverbindung
-  Planierroute
-  Anschließende Route
-  Steigung mehr als 6%
-  Nummerierung nach Maßnahmentabelle
-  Konflikt mit Radverkehr
-  Eingeschränkte (objektive und subjektive) Sicherheit
-  Querungsanlage (fehlend/nicht vorhanden)
-  Wartezeit an Querungsanlage
-  Gestaltung der Querungsanlage (Bordabsenkung etc.)
-  Aufenthaltsqualität
-  Oberflächenqualität
-  Gehwegbreite (LHS: <2,0m)
-  Konflikte durch den fließenden MIV (Geschwindigkeit etc.)
-  Mangel Barrierefreiheit (taktile Elemente, LSA, Handläufe uvm.)
-  Mangelhafte Beleuchtung
-  Konflikte durch den ruhenden MIV (Gehwegparken etc.)
-  Umweg (keine geradlinige Führung/Querung nicht auf Laufrinie)
-  Steigung mehr als 6%
-  Treppe/Stufe/etc.
-  Pflegezustand
-  Grünanlage
-  Sichtbeziehungen
-  Lärmbelastung
-  Große Querungsdistanz
-  Fehlende Wegweisung
-  Sonstiger Mangel
-  Maßnahmenbündel































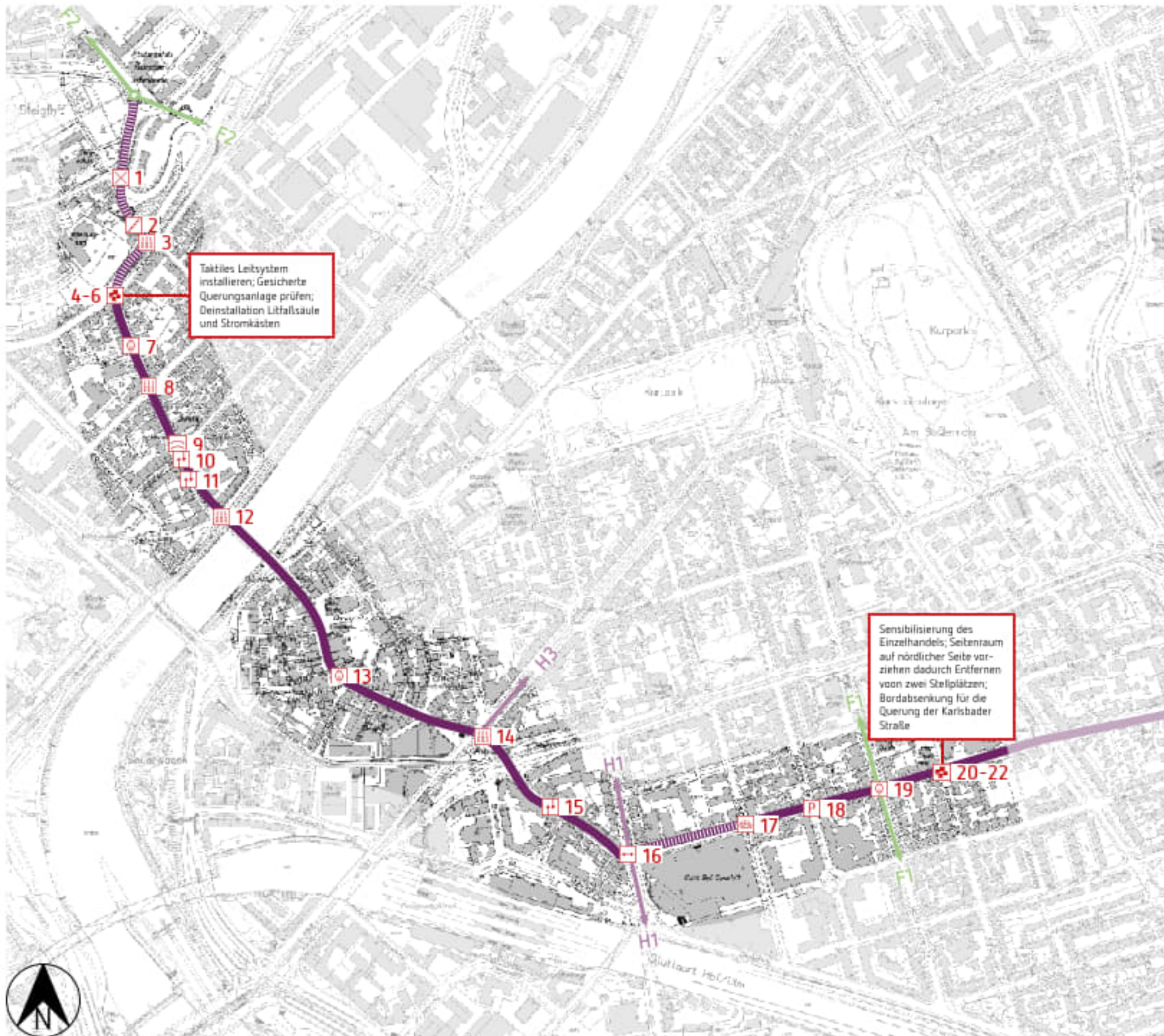
Fußgängerkonzept Stuttgart 1. Fortschreibung

Bad Cannstatt

Hauptfußwegeverbindung 2 (H2)

Legende

-  Hauptfußwegeverbindung
-  Planierroute
-  Anschließende Route
-  Steigung mehr als 6%
-  Nummerierung nach Maßnahmentabelle
-  Konflikt mit Radverkehr
-  Eingeschränkte (objektive und subjektive) Sicherheit
-  Querungsanlage (fehlend/nicht vorhanden)
-  Wartezeit an Querungsanlage
-  Gestaltung der Querungsanlage (Bordabsenkung etc.)
-  Aufenthaltsqualität
-  Oberflächenqualität
-  Gehwegbreite (LHS: <2,0m)
-  Konflikte durch den fließenden MIV (Geschwindigkeit etc.)
-  Mangel Barrierefreiheit (taktile Elemente, LSA, Handläufe uvm.)
-  Mangelhafte Beleuchtung
-  Konflikte durch den ruhenden MIV (Gehwegparken etc.)
-  Umweg (keine geradlinige Führung/Querung nicht auf Laufrinie)
-  Steigung mehr als 6%
-  Treppe / Stufe / etc.
-  Pflegezustand
-  Grünanlage
-  Sichtbeziehungen
-  Lärmbelastung
-  Große Querungsdistanz
-  Fehlende Wegweisung
-  Sonstiger Mangel
-  Maßnahmenbündel































Fußgängerkonzept Stuttgart 1. Fortschreibung

Bad Cannstatt

Hauptfußwegeverbindung 2 (H2)

Legende

-  Hauptfußwegeverbindung
-  Planierroute
-  Anschließende Route
-  Konflikt mit Radverkehr
-  Eingeschränkte (objektive und subjektive) Sicherheit
-  Querungsanlage (fehlend/nicht vorhanden)
-  Wartezeit an Querungsanlage
-  Gestaltung der Querungsanlage (Bordabsenkung etc.)
-  Aufenthaltsqualität
-  Oberflächenqualität
-  Gehwegbreite (LHS: <2,0m)
-  Konflikte durch den fließenden MIV (Geschwindigkeit etc.)
-  Mangel Barrierefreiheit (taktile Elemente, LSA, Handläufe uvm.)
-  Mangelhafte Beleuchtung
-  Konflikte durch den ruhenden MIV (Gehwegparken etc.)
-  Umweg (keine geradlinige Führung/Querung nicht auf Laufrinie)
-  Steigung mehr als 6%
-  Treppe/Stufe/etc.
-  Pflegezustand
-  Grünanlage
-  Sichtbeziehungen
-  Lärmbelastung
-  Große Querungsdistanz
-  Fehlende Wegweisung
-  Sonstiger Mangel
-  Maßnahmenbündel
-  Steigung mehr als 6%
-  Nummerierung nach Maßnahmentabelle































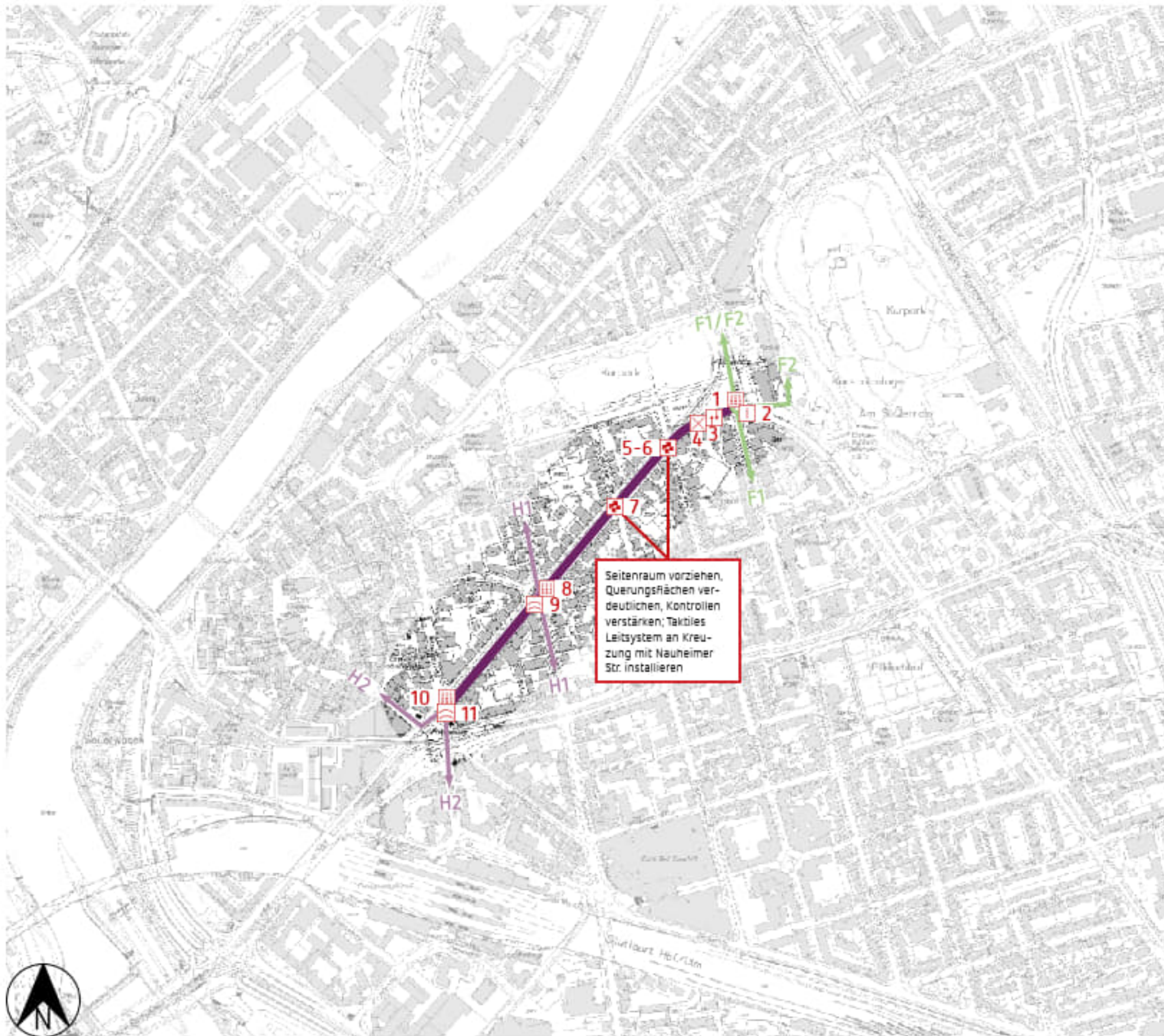
Fußgängerkonzept Stuttgart 1. Fortschreibung

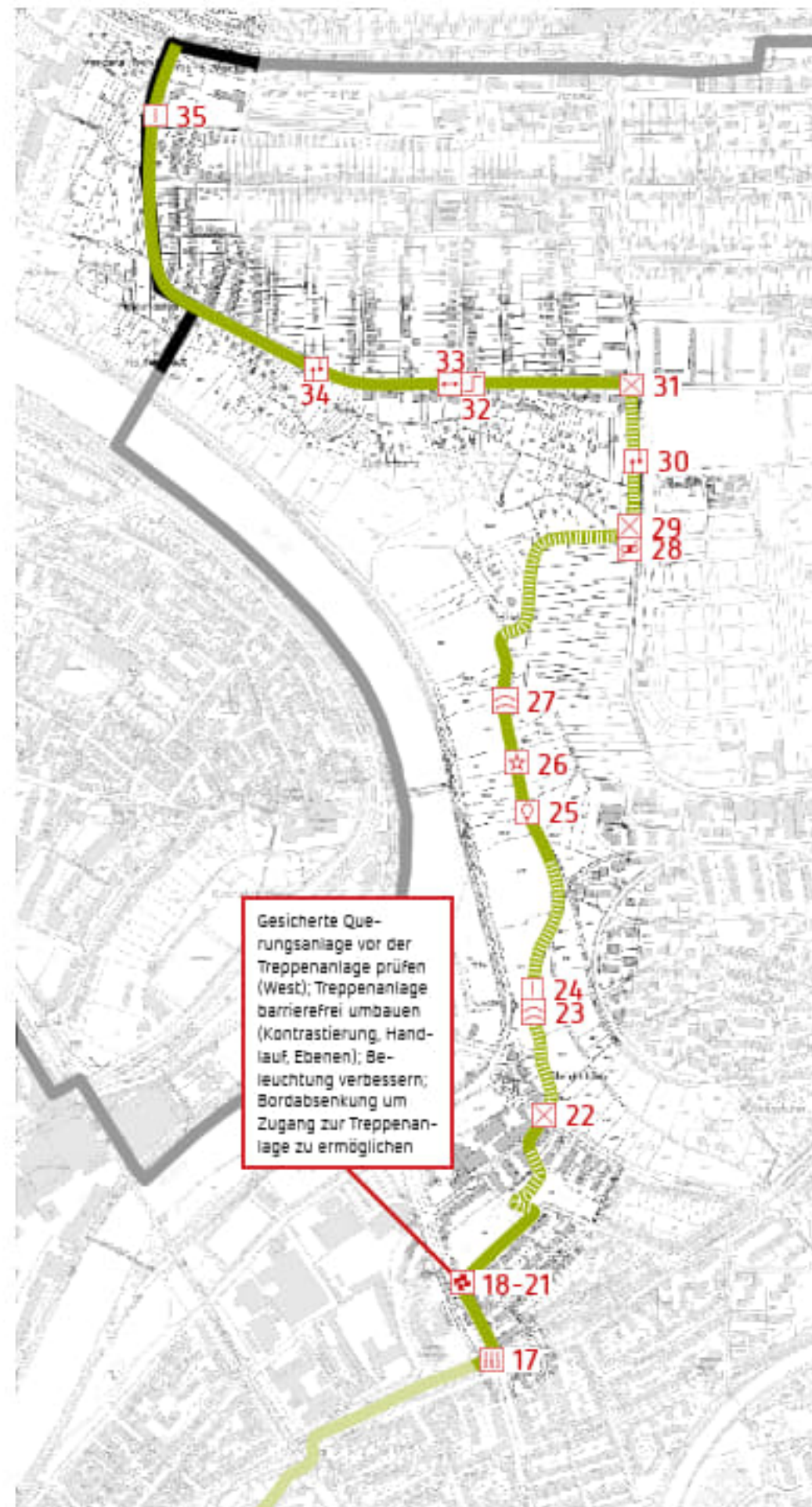
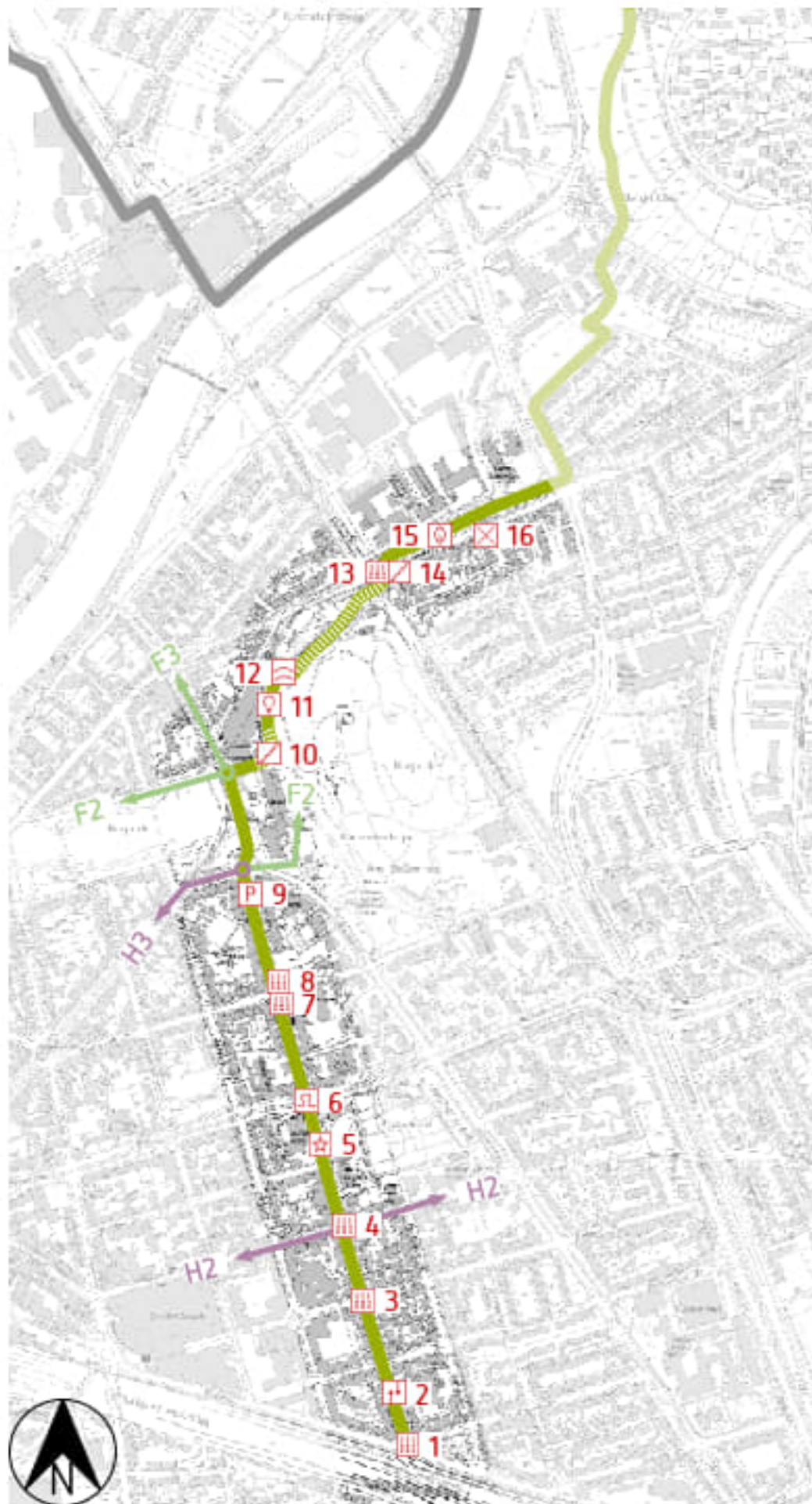
Bad Cannstatt

Hauptfußwegeverbindung 3 (H3)

Legende

-  Hauptfußwegeverbindung
-  Planierroute
-  Anschließende Route
-  Steigung mehr als 6%
-  Nummerierung nach Maßnahmentabelle
-  Konflikt mit Radverkehr
-  Eingeschränkte (objektive und subjektive) Sicherheit
-  Querungsanlage (fehlend/nicht vorhanden)
-  Wartezeit an Querungsanlage
-  Gestaltung der Querungsanlage (Bordabsenkung etc.)
-  Aufenthaltsqualität
-  Oberflächenqualität
-  Gehwegbreite (LHS: <2,0m)
-  Konflikte durch den fließenden MIV (Geschwindigkeit etc.)
-  Mangel Barrierefreiheit (taktile Elemente, LSA, Handläufe uvm.)
-  Mangelhafte Beleuchtung
-  Konflikte durch den ruhenden MIV (Gehwegparken etc.)
-  Umweg (keine geradlinige Führung/Querung nicht auf Laufrinie)
-  Steigung mehr als 6%
-  Treppe/Stufe/etc.
-  Pflegezustand
-  Grünanlage
-  Sichtbeziehungen
-  Lärmbelastung
-  Große Querungsdistanz
-  Fehlende Wegweisung
-  Sonstiger Mangel
-  Maßnahmenbündel





Fußgängerkonzept Stuttgart 1. Fortschreibung

Bad Cannstatt Flaniererroute 1 (F1)

Legende

- Hauptfußwegeverbindung
- Flaniererroute
- Anschließende Route
- Konflikt mit Radverkehr
- Eingeschränkte (objektive und subjektive) Sicherheit
- Querungsanlage (fehlend/nicht vorhanden)
- Wartezeit an Querungsanlage
- Gestaltung der Querungsanlage (Bordabsenkung etc.)
- Aufenthaltsqualität
- Oberflächenqualität
- Gehwegbreite (LHS: <2,0m)
- Konflikte durch den fließenden MIV (Geschwindigkeit etc.)
- Mangel Barrierefreiheit (taktile Elemente, LSA, Handläufe uvm.)
- Mangelhafte Beleuchtung
- Konflikte durch den ruhenden MIV (Gehwegparken etc.)
- Umweg (keine geradlinige Führung/Querung nicht auf Laufrinie)
- Steigung mehr als 6%
- Treppe/Stufe/etc.
- Pflegezustand
- Grünanlage
- Sichtbeziehungen
- Lärmbelastung
- Große Querungsdistanz
- Fehlende Wegweisung
- Sonstiger Mangel
- Maßnahmenbündel
- Steigung mehr als 6%
- Nummerierung nach Maßnahmentabelle































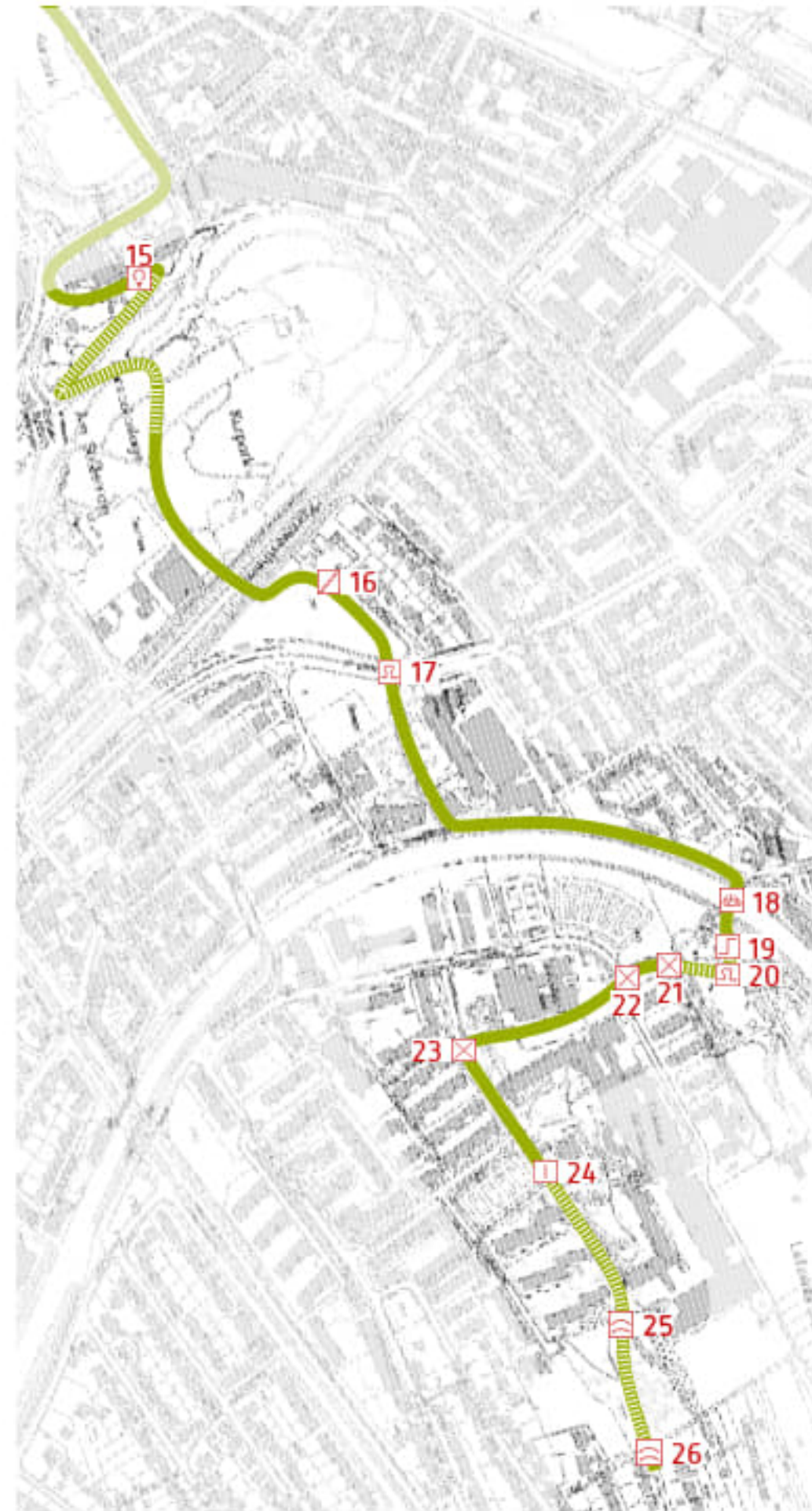
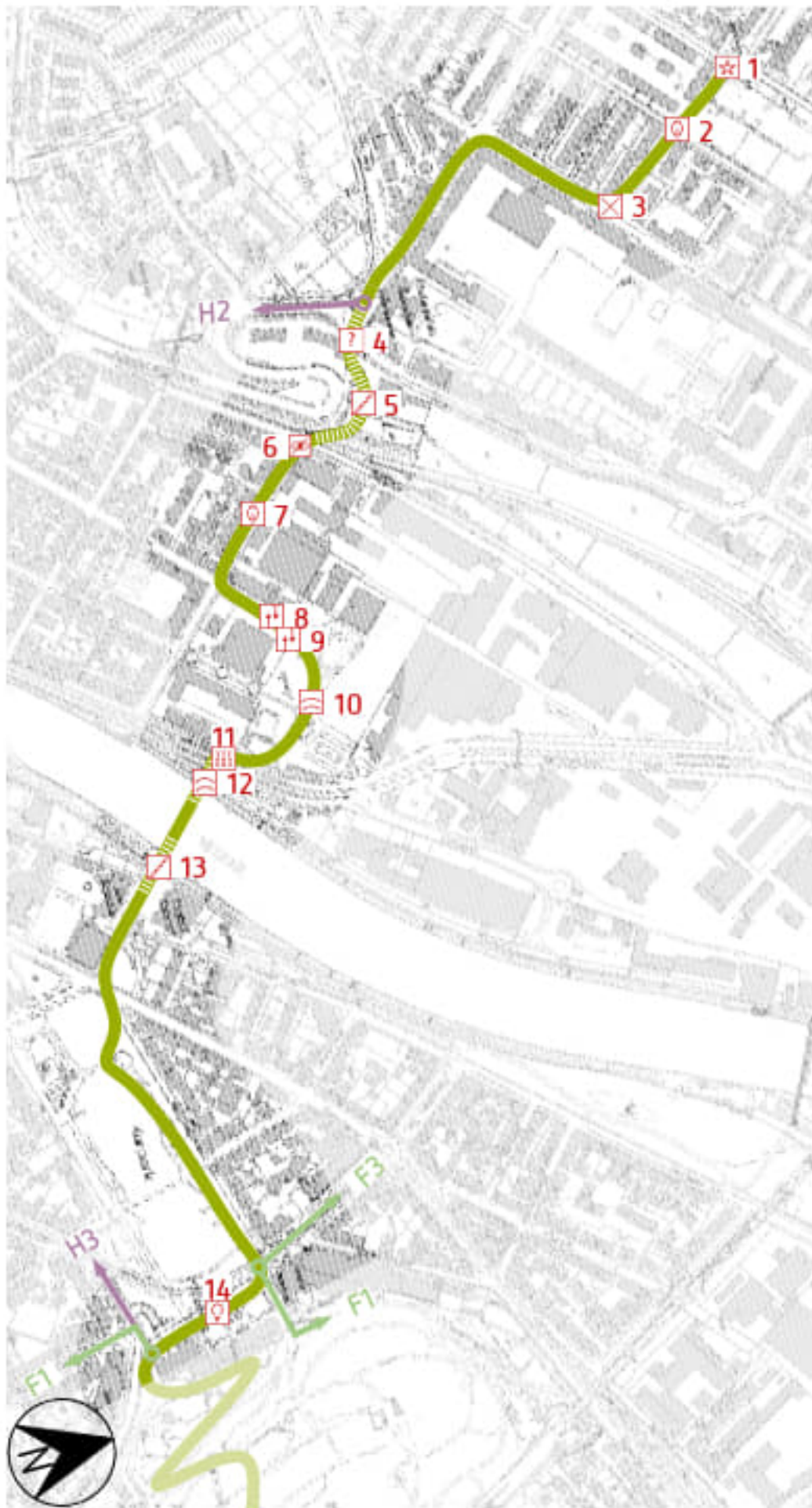
Fußgängerkonzept Stuttgart 1. Fortschreibung

Bad Cannstatt

Flanierroute 2 (F2)

Legende

-  Hauptfußwegeverbindung
-  Flanierroute
-  Anschließende Route
-  Konflikt mit Radverkehr
-  Eingeschränkte (objektive und subjektive) Sicherheit
-  Querungsanlage (fehlend/nicht vorhanden)
-  Wartezeit an Querungsanlage
-  Gestaltung der Querungsanlage (Bordabsenkung etc.)
-  Aufenthaltsqualität
-  Oberflächenqualität
-  Gehwegbreite (LHS: <2,0m)
-  Konflikte durch den fließenden MIV (Geschwindigkeit etc.)
-  Mangel Barrierefreiheit (taktile Elemente, LSA, Handläufe uvm.)
-  Mangelhafte Beleuchtung
-  Konflikte durch den ruhenden MIV (Gehwegparken etc.)
-  Umweg (keine geradlinige Führung/Querung nicht auf LauRinie)
-  Steigung mehr als 6%
-  Treppe/Stufe/etc.
-  Pflegezustand
-  Grünanlage
-  Sichtbeziehungen
-  Lärmbelastung
-  Große Querungsdistanz
-  Fehlende Wegweisung
-  Sonstiger Mangel
-  Maßnahmenbündel
-  Steigung mehr als 6%
-  Nummerierung nach Maßnahmentabelle































Fußgängerkonzept Stuttgart 1. Fortschreibung

Bad Cannstatt

Flanierroute 3 (F3)

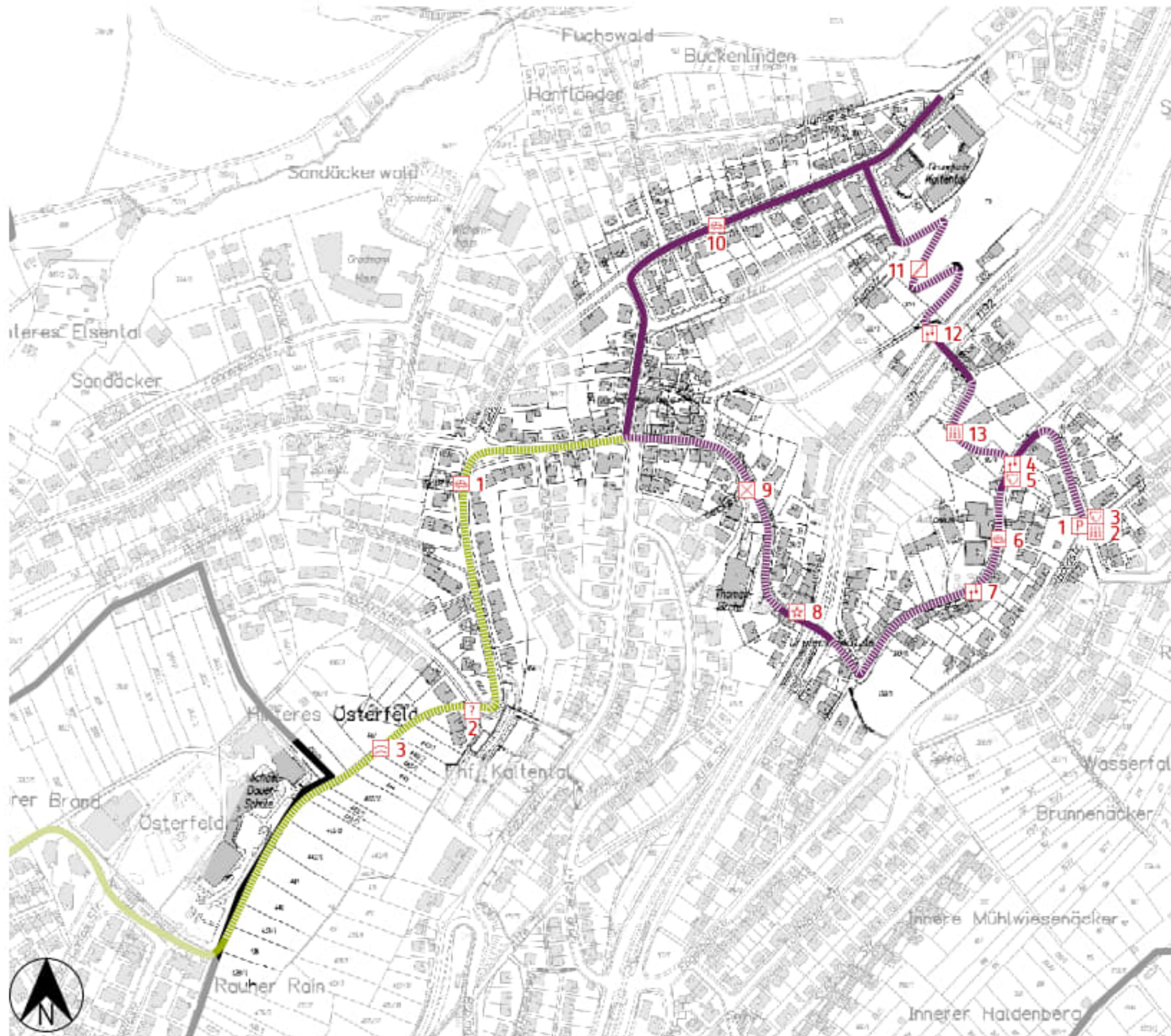
Legende

-  Hauptfußwegeverbindung
-  Flanierroute
-  Anschließende Route
-  Konflikt mit Radverkehr
-  Eingeschränkte (objektive und subjektive) Sicherheit
-  Querungsanlage (fehlend/nicht vorhanden)
-  Wartezeit an Querungsanlage
-  Gestaltung der Querungsanlage (Bordabsenkung etc.)
-  Aufenthaltsqualität
-  Oberflächenqualität
-  Gehwegbreite (LHS: <2,0m)
-  Konflikte durch den fließenden MIV (Geschwindigkeit etc.)
-  Mangel Barrierefreiheit (taktile Elemente, LSA, Handläufe uvm.)
-  Mangelhafte Beleuchtung
-  Konflikte durch den ruhenden MIV (Gehwegparken etc.)
-  Umweg (keine geradlinige Führung/Querung nicht auf Laufrinie)
-  Steigung mehr als 6%
-  Treppe/Stufe/etc.
-  Pflegezustand
-  Grünanlage
-  Sichtbeziehungen
-  Lärmbelastung
-  Große Querungsdistanz
-  Fehlende Wegweisung
-  Sonstiger Mangel
-  Maßnahmenbündel
-  Steigung mehr als 6%
-  Nummerierung nach Maßnahmentabelle



Fußgängerkonzept Stuttgart 1. Fortschreibung

Kaltental H1 und F1

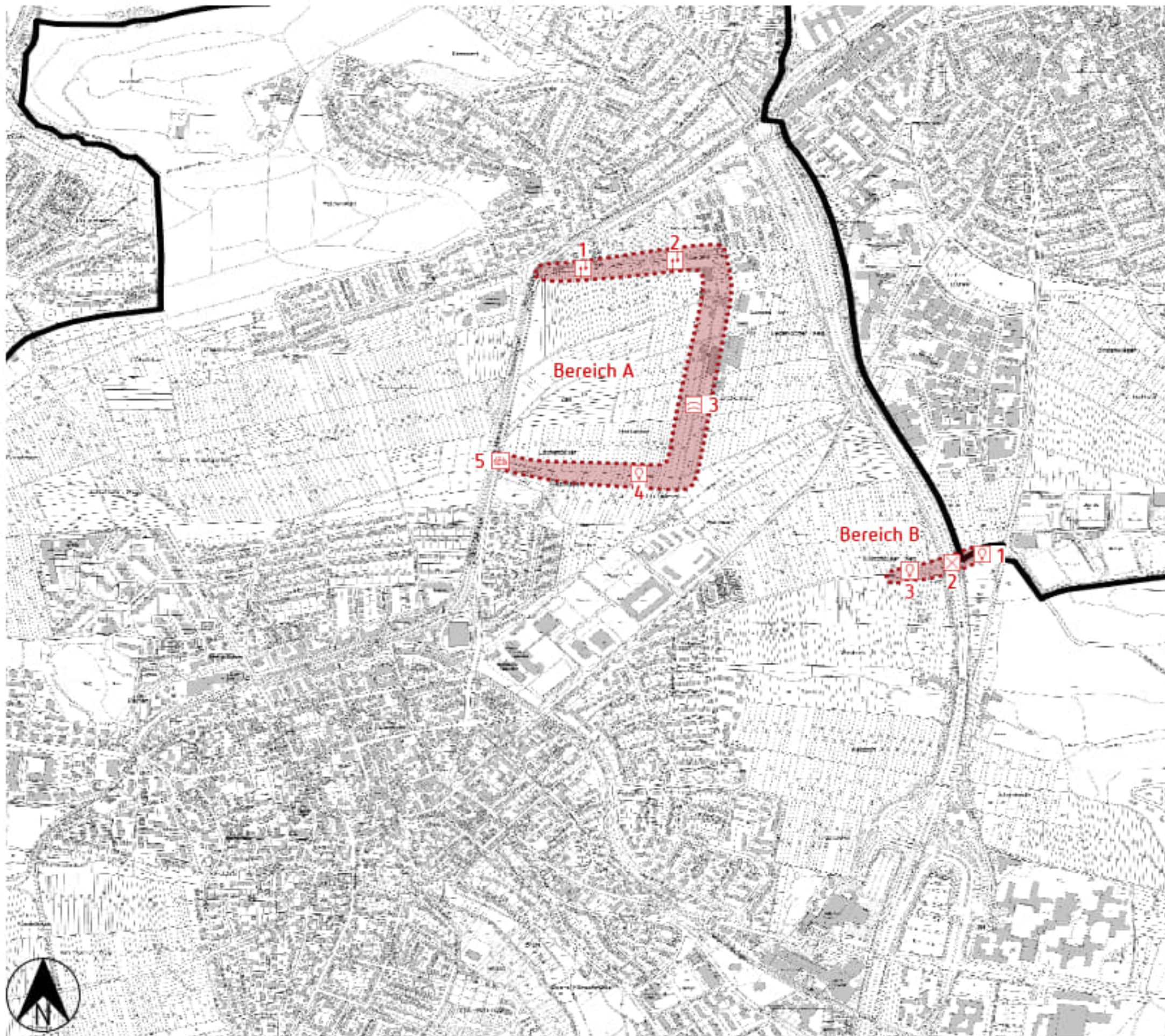


Legende

- Hauptfußwegeverbindung
- Planierroute
- Anschließende Route
- Konflikt mit Radverkehr
- Eingeschränkte (objektive und subjektive) Sicherheit
- Querungsanlage (fehlend/nicht vorhanden)
- Wartezeit an Querungsanlage
- Gestaltung der Querungsanlage (Bordabsenkung etc.)
- Aufenthaltsqualität
- Oberflächenqualität
- Gehwegbreite (LHS: <2,0m)
- Konflikte durch den fließenden MIV (Geschwindigkeit etc.)
- Mangel Barrierefreiheit (taktile Elemente, LSA, Handläufe uvm.)
- Mangelhafte Beleuchtung
- Konflikte durch den ruhenden MIV (Gehwegparken etc.)
- Umweg (keine geradlinige Führung/Querung nicht auf Laufrinie)
- Steigung mehr als 6%
- Treppe/Stufe/etc.
- Pflegezustand
- Grünanlage
- Sichtbeziehungen
- Lärmbelastung
- Große Querungsdistanz
- Fehlende Wegweisung
- Sonstiger Mangel
- Maßnahmenbündel
- Steigung mehr als 6% (with numbers 1, 2, 3, ...)
- Nummerierung nach Maßnahmentabelle (with numbers 1, 2, 3, ...)

Fußgängerkonzept Stuttgart 1. Fortschreibung

Möhringen Bereich A und B































Legende

- Hauptfußwegeverbindung
- Planierroute
- Anschließende Route
- Konflikt mit Radverkehr
- Eingeschränkte (objektive und subjektive) Sicherheit
- Querungsanlage (fehlend/nicht vorhanden)
- Wartezeit an Querungsanlage
- Gestaltung der Querungsanlage (Bordabsenkung etc.)
- Aufenthaltsqualität
- Oberflächenqualität
- Gehwegbreite (LHS: <2,0m)
- Konflikte durch den fließenden MIV (Geschwindigkeit etc.)
- Mangel Barrierefreiheit (taktile Elemente, LSA, Handläufe uvm.)
- Mangelhafte Beleuchtung
- Konflikte durch den ruhenden MIV (Gehwegparken etc.)
- Umweg (keine geradlinige Führung/Querung nicht auf Laufrinie)
- Steigung mehr als 6%
- Treppe/Stufe/etc.
- Pflegezustand
- Grünanlage
- Sichtbeziehungen
- Lärmbelastung
- Große Querungsdistanz
- Fehlende Wegweisung
- Sonstiger Mangel
- Maßnahmenbündel
- Steigung mehr als 6%
- Nummerierung nach Maßnahmentabelle

Fußgängerkonzept Stuttgart 1. Fortschreibung

Möhringen Bereich C, D und E

Legende

-  Hauptfußwegeverbindung
-  Planierroute
-  Anschließende Route
-  Steigung mehr als 6%
-  Nummerierung nach Maßnahmentabelle
-  Konflikt mit Radverkehr
-  Eingeschränkte (objektive und subjektive) Sicherheit
-  Querungsanlage (fehlend/nicht vorhanden)
-  Wartezeit an Querungsanlage
-  Gestaltung der Querungsanlage (Bordabsenkung etc.)
-  Aufenthaltsqualität
-  Oberflächenqualität
-  Gehwegbreite (LHS: <2,0m)
-  Konflikte durch den fließenden MIV (Geschwindigkeit etc.)
-  Mangel Barrierefreiheit (taktile Elemente, LSA, Handläufe uvm.)
-  Mangelhafte Beleuchtung
-  Konflikte durch den ruhenden MIV (Gehwegparken etc.)
-  Umweg (keine geradlinige Führung/Querung nicht auf Laufrinie)
-  Steigung mehr als 6%
-  Treppe/Stufe/etc.
-  Pflegezustand
-  Grünanlage
-  Sichtbeziehungen
-  Lärmbelastung
-  Große Querungsdistanz
-  Fehlende Wegweisung
-  Sonstiger Mangel
-  Maßnahmenbündel































Fußgängerkonzept Stuttgart 1. Fortschreibung

Möhringen Bereich F, G und H



Legende





























-  Hauptfußwegeverbindung
-  Planierroute
-  Anschließende Route
-  Konflikt mit Radverkehr
-  Eingeschränkte (objektive und subjektive) Sicherheit
-  Querungsanlage (fehlend/nicht vorhanden)
-  Wartezeit an Querungsanlage
-  Gestaltung der Querungsanlage (Bordabsenkung etc.)
-  Aufenthaltsqualität
-  Oberflächenqualität
-  Gehwegbreite (LHS: <2,0m)
-  Konflikte durch den fließenden MIV (Geschwindigkeit etc.)
-  Mangel Barrierefreiheit (taktile Elemente, LSA, Handläufe uvm.)
-  Mangelhafte Beleuchtung
-  Konflikte durch den ruhenden MIV (Gehwegparken etc.)
-  Umweg (keine geradlinige Führung/Querung nicht auf Laufrinie)
-  Steigung mehr als 6%
-  Treppe/Stufe/etc.
-  Pflegezustand
-  Grünanlage
-  Sichtbeziehungen
-  Lärmbelastung
-  Große Querungsdistanz
-  Fehlende Wegweisung
-  Sonstiger Mangel
-  Maßnahmenbündel
-  Steigung mehr als 6%
-  Nummerierung nach Maßnahmentabelle

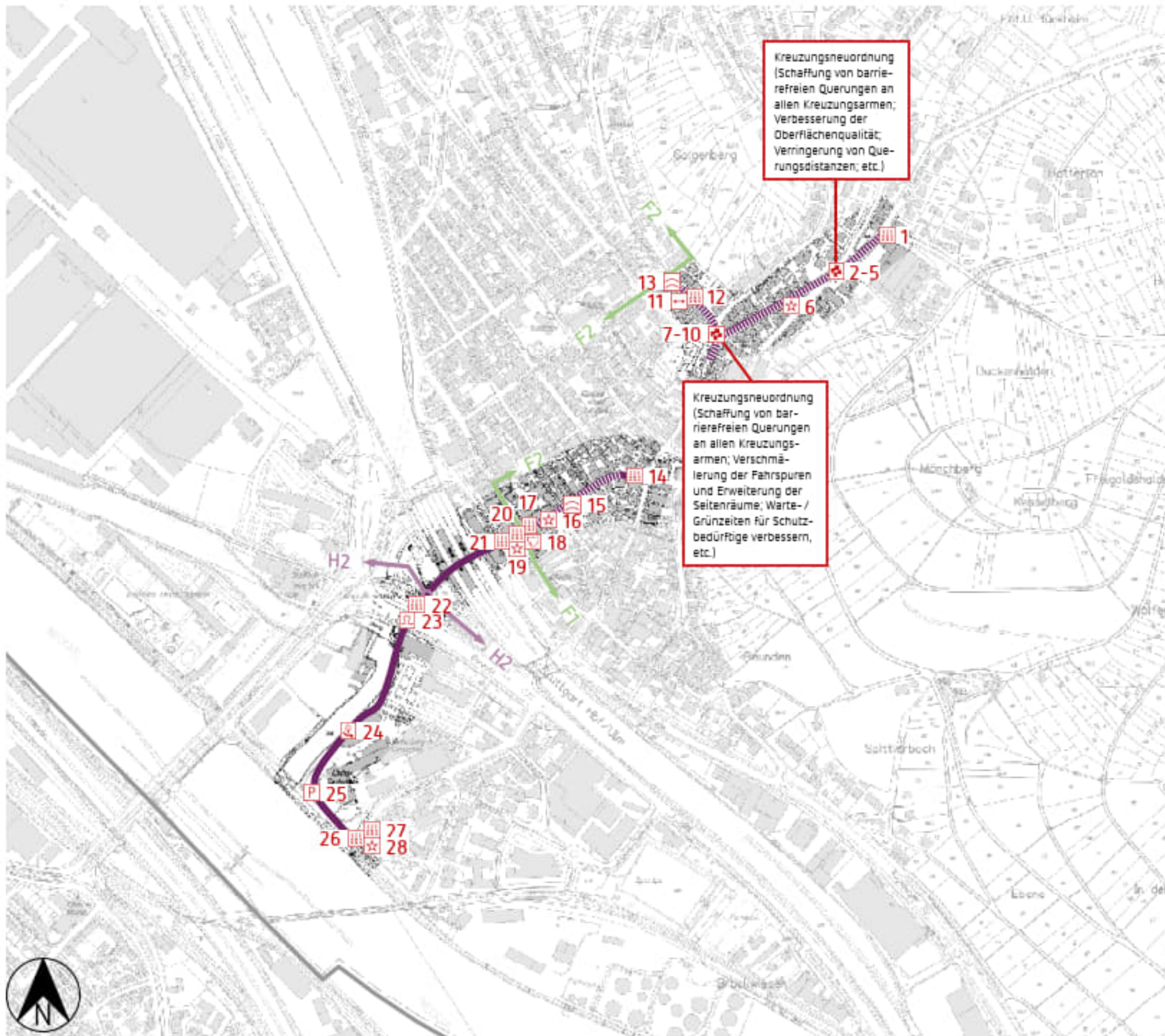
Fußgängerkonzept Stuttgart 1. Fortschreibung

Untertürkheim

Hauptfußwegeverbindung 1 (H1)

Legende

-  Hauptfußwegeverbindung
-  Planierroute
-  Anschließende Route
-  Steigung mehr als 6%
-  Nummerierung nach Maßnahmentabelle
-  Konflikt mit Radverkehr
-  Eingeschränkte (objektive und subjektive) Sicherheit
-  Querungsanlage (fehlend/nicht vorhanden)
-  Wartezeit an Querungsanlage
-  Gestaltung der Querungsanlage (Bordabsenkung etc.)
-  Aufenthaltsqualität
-  Oberflächenqualität
-  Gehwegbreite (LHS: <2,0m)
-  Konflikte durch den fließenden MIV (Geschwindigkeit etc.)
-  Mangel Barrierefreiheit (taktile Elemente, LSA, Handläufe uvm.)
-  Mangelhafte Beleuchtung
-  Konflikte durch den ruhenden MIV (Gehwegparken etc.)
-  Umweg (keine geradlinige Führung/Querung nicht auf LauRinie)
-  Steigung mehr als 6%
-  Treppe/Stufe/etc.
-  Pflegezustand
-  Grünanlage
-  Sichtbeziehungen
-  Lärmbelastung
-  Große Querungsdistanz
-  Fehlende Wegweisung
-  Sonstiger Mangel
-  Maßnahmenbündel































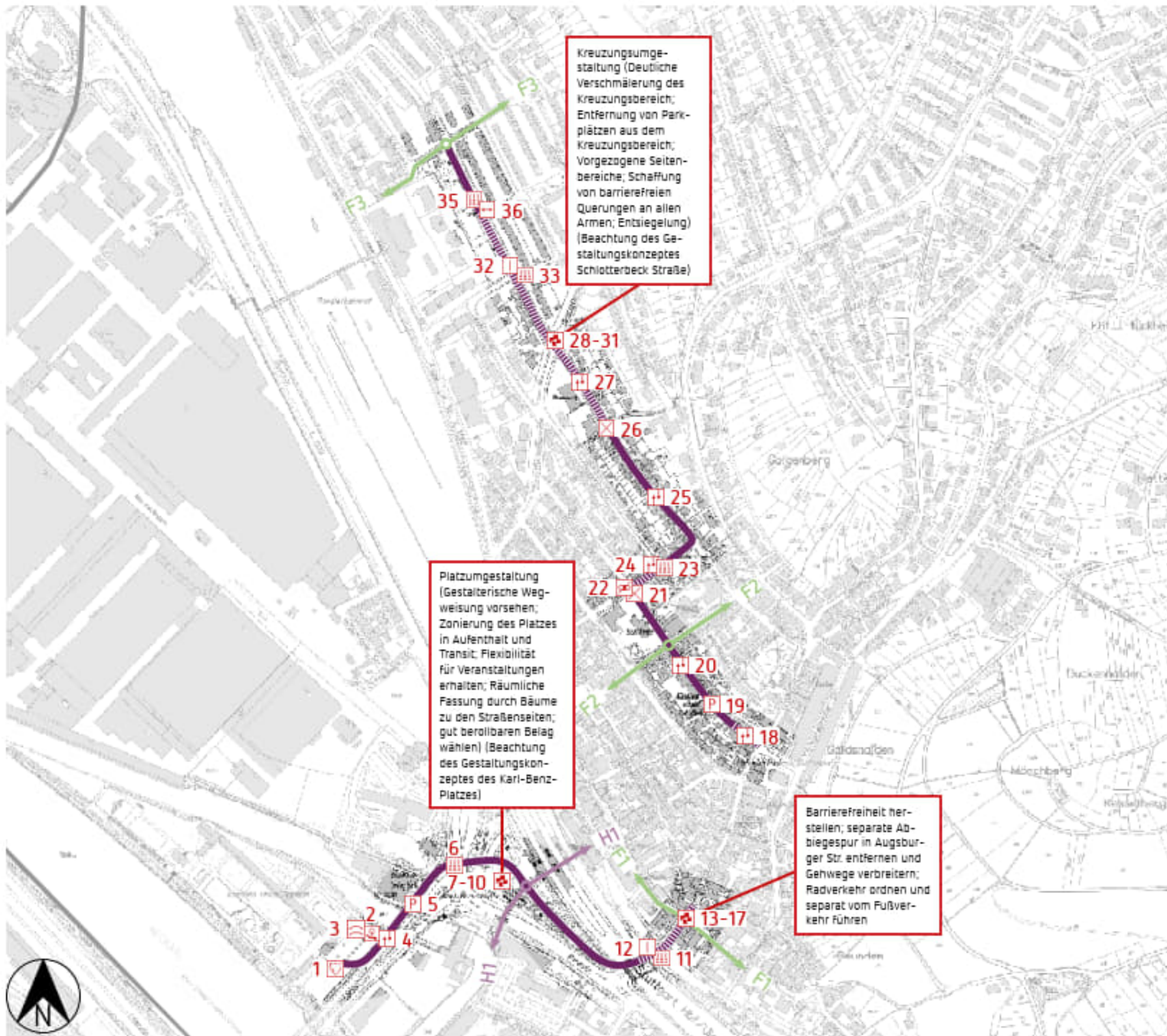
Fußgängerkonzept Stuttgart 1. Fortschreibung

Untertürkheim

Hauptfußwegeverbindung 2 (H2)

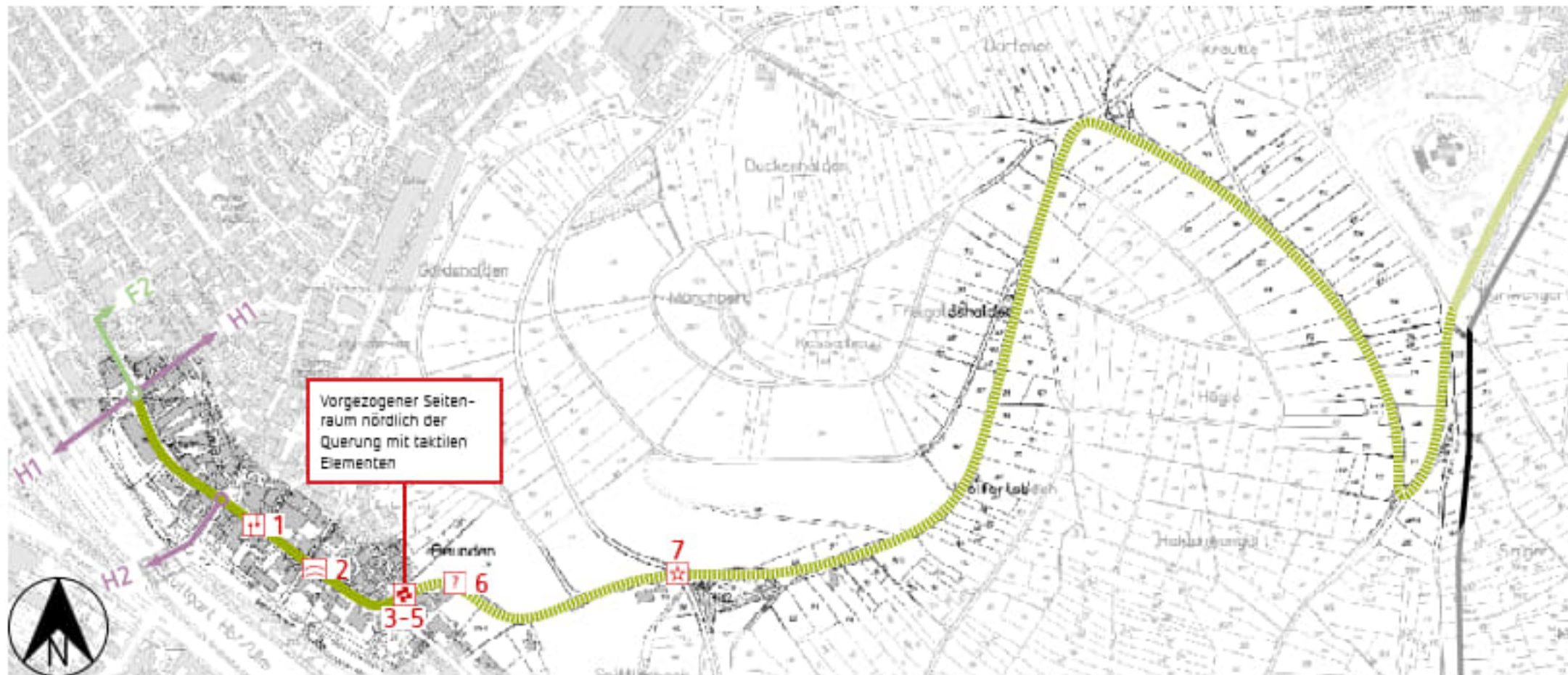
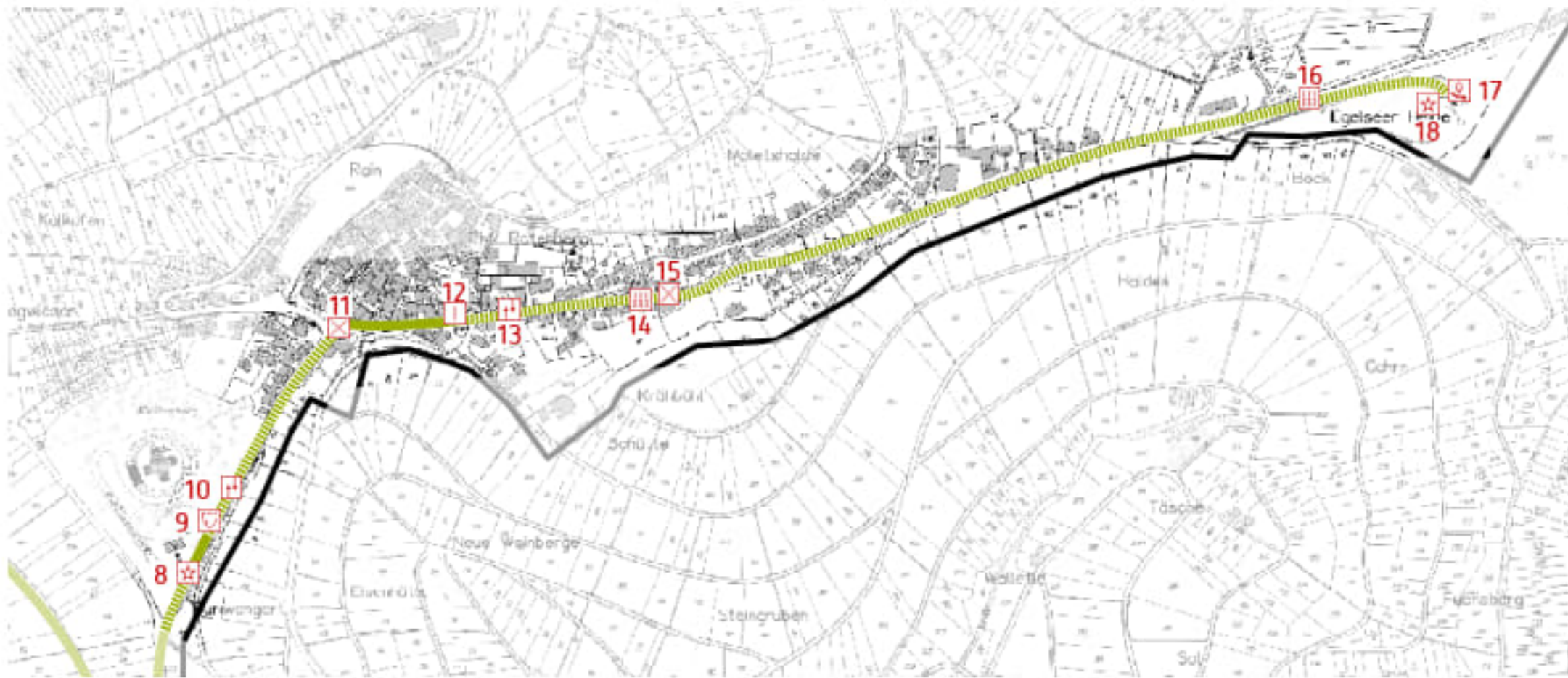
Legende

-  Hauptfußwegeverbindung
-  Planierroute
-  Anschließende Route
-  Konflikt mit Radverkehr
-  Eingeschränkte (objektive und subjektive) Sicherheit
-  Querungsanlage (fehlend/nicht vorhanden)
-  Wartezeit an Querungsanlage
-  Gestaltung der Querungsanlage (Bordabsenkung etc.)
-  Aufenthaltsqualität
-  Oberflächenqualität
-  Gehwegbreite (LHS: <2,0m)
-  Konflikte durch den fließenden MIV (Geschwindigkeit etc.)
-  Mangel Barrierefreiheit (taktile Elemente, LSA, Handläufe uvm.)
-  Mangelhafte Beleuchtung
-  Konflikte durch den ruhenden MIV (Gehwegparken etc.)
-  Umweg (keine geradlinige Führung/Querung nicht auf Laufrinie)
-  Steigung mehr als 6%
-  Treppe/Stufe/etc.
-  Pflegezustand
-  Grünanlage
-  Sichtbeziehungen
-  Lärmbelastung
-  Große Querungsdistanz
-  Fehlende Wegweisung
-  Sonstiger Mangel
-  Maßnahmenbündel
-  Steigung mehr als 6%
-  Nummerierung nach Maßnahmentabelle



Fußgängerkonzept Stuttgart 1. Fortschreibung

Untertürkheim Flaniererroute 1 (F1)































Legende

- Hauptfußwegeverbindung
- Flaniererroute
- Anschließende Route
- Konflikt mit Radverkehr
- Eingeschränkte (objektive und subjektive) Sicherheit
- Querungsanlage (fehlend/nicht vorhanden)
- Wartezeit an Querungsanlage
- Gestaltung der Querungsanlage (Bordabsenkung etc.)
- Aufenthaltsqualität
- Oberflächenqualität
- Gehwegbreite (LHS: <2,0m)
- Konflikte durch den fließenden MIV (Geschwindigkeit etc.)
- Mangel Barrierefreiheit (taktile Elemente, LSA, Handläufe uvm.)
- Mangelhafte Beleuchtung
- Konflikte durch den ruhenden MIV (Gehwegparken etc.)
- Umweg (keine geradlinige Führung/Querung nicht auf Laufrinie)
- Steigung mehr als 6%
- Treppe/Stufe/etc.
- Pflegezustand
- Grünanlage
- Sichtbeziehungen
- Lärmbelastung
- Große Querungsdistanz
- Fehlende Wegweisung
- Sonstiger Mangel
- Maßnahmenbündel
- Steigung mehr als 6%
- Nummerierung nach Maßnahmentabelle

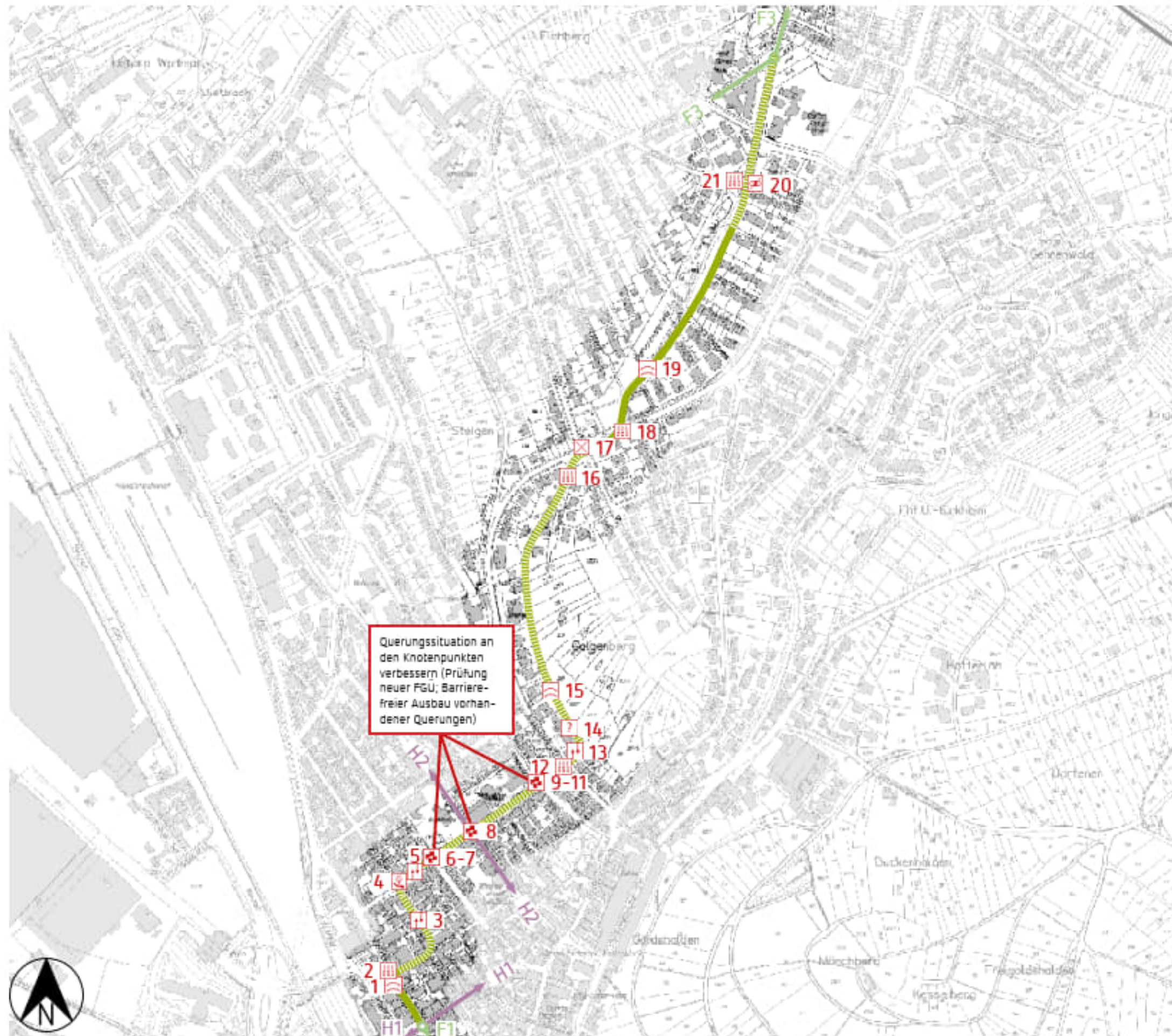
Fußgängerkonzept Stuttgart 1. Fortschreibung

Untertürkheim Flaniererroute 2 (F2)

Legende

-  Hauptfußwegeverbindung
-  Flaniererroute
-  Anschließende Route
-  Steigung mehr als 6%
-  Nummerierung nach Maßnahmentabelle
-  Konflikt mit Radverkehr
-  Eingeschränkte (objektive und subjektive) Sicherheit
-  Querungsanlage (fehlend/nicht vorhanden)
-  Wartezeit an Querungsanlage
-  Gestaltung der Querungsanlage (Bordabsenkung etc.)
-  Aufenthaltsqualität
-  Oberflächenqualität
-  Gehwegbreite (LHS: <2,0m)
-  Konflikte durch den fließenden MIV (Geschwindigkeit etc.)
-  Mangel Barrierefreiheit (taktile Elemente, LSA, Handläufe uvm.)
-  Mangelhafte Beleuchtung
-  Konflikte durch den ruhenden MIV (Gehwegparken etc.)
-  Umweg (keine geradlinige Führung/Querung nicht auf Laufrinie)
-  Steigung mehr als 6%
-  Treppe/Stufe/etc.
-  Pflegezustand
-  Grünanlage
-  Sichtbeziehungen
-  Lärmbelastung
-  Große Querungsdistanz
-  Fehlende Wegweisung
-  Sonstiger Mangel
-  Maßnahmenbündel





























Querungssituation an den Knotenpunkten verbessern (Prüfung neuer FGU; Barrierefreier Ausbau vorhandener Querungen)

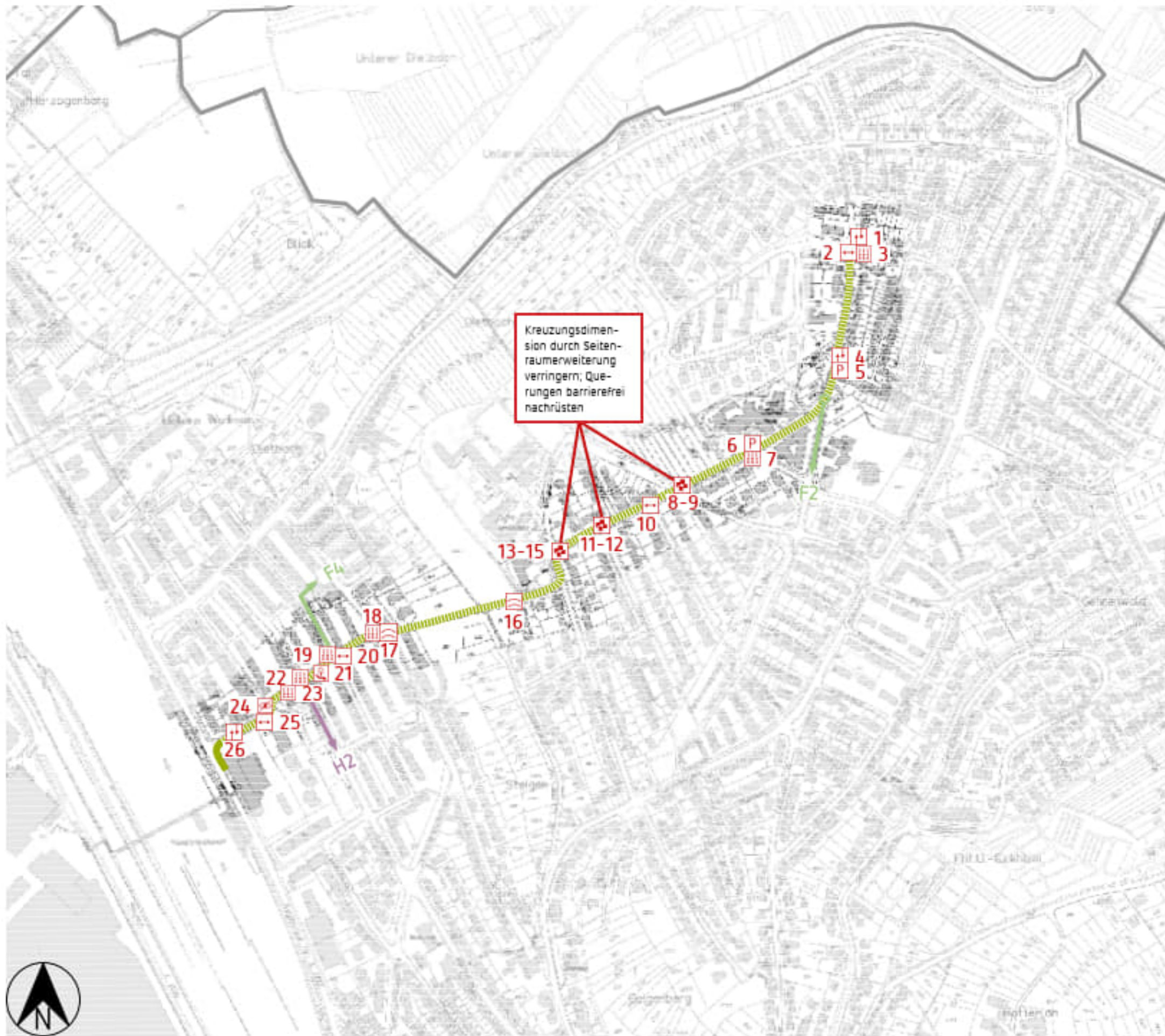


Fußgängerkonzept Stuttgart 1. Fortschreibung

Untertürkheim Flaniererroute 3 (F3)

Legende

-  Hauptfußwegeverbindung
-  Flaniererroute
-  Anschließende Route
-  Konflikt mit Radverkehr
-  Eingeschränkte (objektive und subjektive) Sicherheit
-  Querungsanlage (fehlend/nicht vorhanden)
-  Wartezeit an Querungsanlage
-  Gestaltung der Querungsanlage (Bordabsenkung etc.)
-  Aufenthaltsqualität
-  Oberflächenqualität
-  Gehwegbreite (LHS: <2,0m)
-  Konflikte durch den fließenden MIV (Geschwindigkeit etc.)
-  Mangel Barrierefreiheit (taktile Elemente, LSA, Handläufe uvm.)
-  Mangelhafte Beleuchtung
-  Konflikte durch den ruhenden MIV (Gehwegparken etc.)
-  Umweg (keine geradlinige Führung/Querung nicht auf LauRinie)
-  Steigung mehr als 6%
-  Treppe/Stufe/etc.
-  Pflegezustand
-  Grünanlage
-  Sichtbeziehungen
-  Lärmbelastung
-  Große Querungsdistanz
-  Fehlende Wegweisung
-  Sonstiger Mangel
-  Maßnahmenbündel
-  Steigung mehr als 6%
-  Nummerierung nach Maßnahmentabelle























































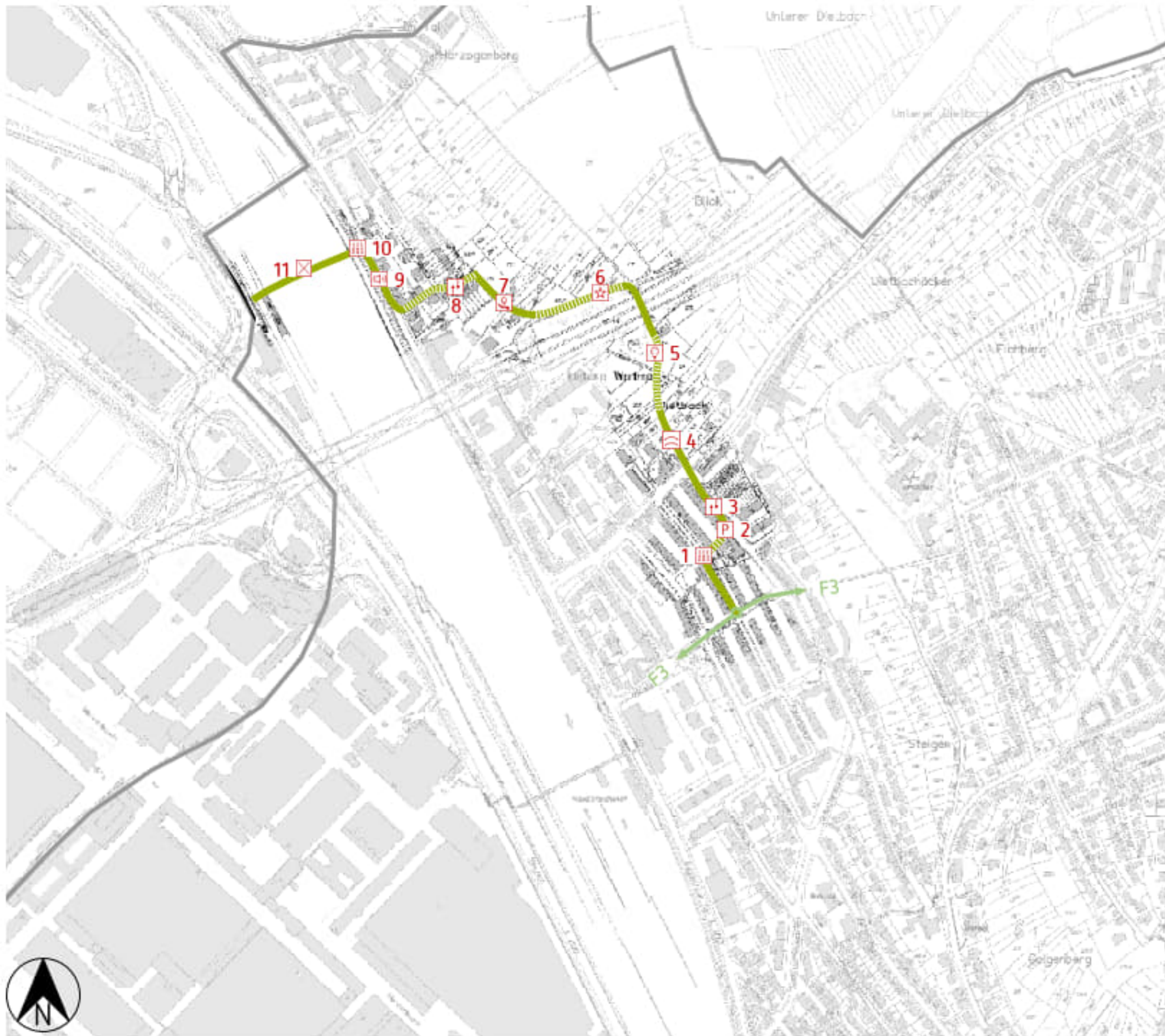
Fußgängerkonzept Stuttgart 1. Fortschreibung

Untertürkheim

Flanierroute 4 (F4)

Legende

-  Hauptfußwegeverbindung
-  Flanierroute
-  Anschließende Route
-  Konflikt mit Radverkehr
-  Eingeschränkte (objektive und subjektive) Sicherheit
-  Querungsanlage (fehlend/nicht vorhanden)
-  Wartezeit an Querungsanlage
-  Gestaltung der Querungsanlage (Bordabsenkung etc.)
-  Aufenthaltsqualität
-  Oberflächenqualität
-  Gehwegbreite (LHS: <2,0m)
-  Konflikte durch den fließenden MIV (Geschwindigkeit etc.)
-  Mangel Barrierefreiheit (taktile Elemente, LSA, Handläufe uvm.)
-  Mangelhafte Beleuchtung
-  Konflikte durch den ruhenden MIV (Gehwegparken etc.)
-  Umweg (keine geradlinige Führung/Querung nicht auf Laufrinie)
-  Steigung mehr als 6%
-  Treppe/Stufe/etc.
-  Pflegezustand
-  Grünanlage
-  Sichtbeziehungen
-  Lärmbelastung
-  Große Querungsdistanz
-  Fehlende Wegweisung
-  Sonstiger Mangel
-  Maßnahmenbündel
-  Steigung mehr als 6%
-  Steigung mehr als 6%
-  Steigung mehr als 6%
-  Steigung mehr als 6%
-  Steigung mehr als 6%
-  Steigung mehr als 6%
-  Steigung mehr als 6%
-  Steigung mehr als 6%
-  Steigung mehr als 6%
-  Steigung mehr als 6%
-  Steigung mehr als 6%
-  Steigung mehr als 6%
-  Steigung mehr als 6%
-  Steigung mehr als 6%
-  Steigung mehr als 6%
-  Steigung mehr als 6%
-  Steigung mehr als 6%
-  Steigung mehr als 6%
-  Steigung mehr als 6%
-  Steigung mehr als 6%
-  Steigung mehr als 6%
-  Steigung mehr als 6%
-  Steigung mehr als 6%
-  Steigung mehr als 6%
-  Steigung mehr als 6%
-  Steigung mehr als 6%































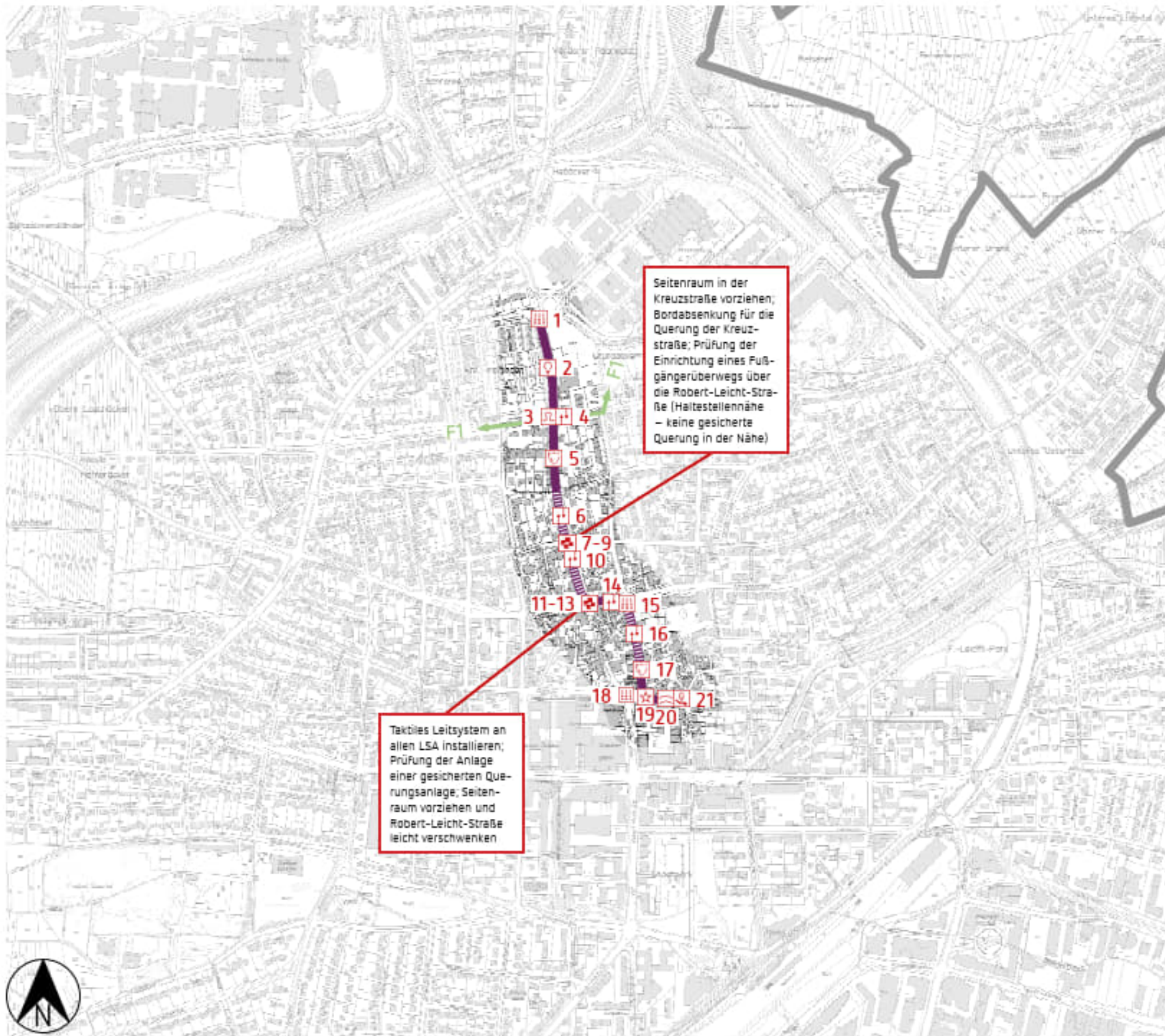
Fußgängerkonzept Stuttgart 1. Fortschreibung

Vaihingen

Hauptfußwegeverbindung 1 (H1)

Legende

-  Hauptfußwegeverbindung
-  Planierroute
-  Anschließende Route
-  Steigung mehr als 6%
-  1, 2, 3, ... Nummerierung nach Maßnahmentabelle
-  Konflikt mit Radverkehr
-  Eingeschränkte (objektive und subjektive) Sicherheit
-  Querungsanlage (fehlend/nicht vorhanden)
-  Wartezeit an Querungsanlage
-  Gestaltung der Querungsanlage (Bordabsenkung etc.)
-  Aufenthaltsqualität
-  Oberflächenqualität
-  Gehwegbreite (LHS: <2,0m)
-  Konflikte durch den fließenden MIV (Geschwindigkeiten etc.)
-  Mangel Barrierefreiheit (taktile Elemente, LSA, Handläufe uvm.)
-  Mangelhafte Beleuchtung
-  Konflikte durch den ruhenden MIV (Gehwegparken etc.)
-  Umweg (keine geradlinige Führung/Querung nicht auf Laufrinie)
-  Steigung mehr als 6%
-  Treppe/Stufe/etc.
-  Pflegezustand
-  Grünanlage
-  Sichtbeziehungen
-  Lärmbelastung
-  Große Querungsdistanz
-  Fehlende Wegweisung
-  Sonstiger Mangel
-  Maßnahmenbündel































Fußgängerkonzept Stuttgart 1. Fortschreibung

Vaihingen

Hauptfußwegeverbindung 2 (H2)

Legende

-  Hauptfußwegeverbindung
-  Planierroute
-  Anschließende Route
-  Steigung mehr als 6%
-  Nummerierung nach Maßnahmentabelle
-  Konflikt mit Radverkehr
-  Eingeschränkte (objektive und subjektive) Sicherheit
-  Querungsanlage (fehlend/nicht vorhanden)
-  Wartezeit an Querungsanlage
-  Gestaltung der Querungsanlage (Bordabsenkung etc.)
-  Aufenthaltsqualität
-  Oberflächenqualität
-  Gehwegbreite (LHS: <2,0m)
-  Konflikte durch den fließenden MIV (Geschwindigkeiten etc.)
-  Mangel Barrierefreiheit (taktile Elemente, LSA, Handläufe uvm.)
-  Mangelhafte Beleuchtung
-  Konflikte durch den ruhenden MIV (Gehwegparken etc.)
-  Umweg (keine geradlinige Führung/Querung nicht auf LauRinie)
-  Steigung mehr als 6%
-  Treppe/Stufe/etc.
-  Pflegezustand
-  Grünanlage
-  Sichtbeziehungen
-  Lärmbelastung
-  Große Querungsdistanz
-  Fehlende Wegweisung
-  Sonstiger Mangel
-  Maßnahmenbündel



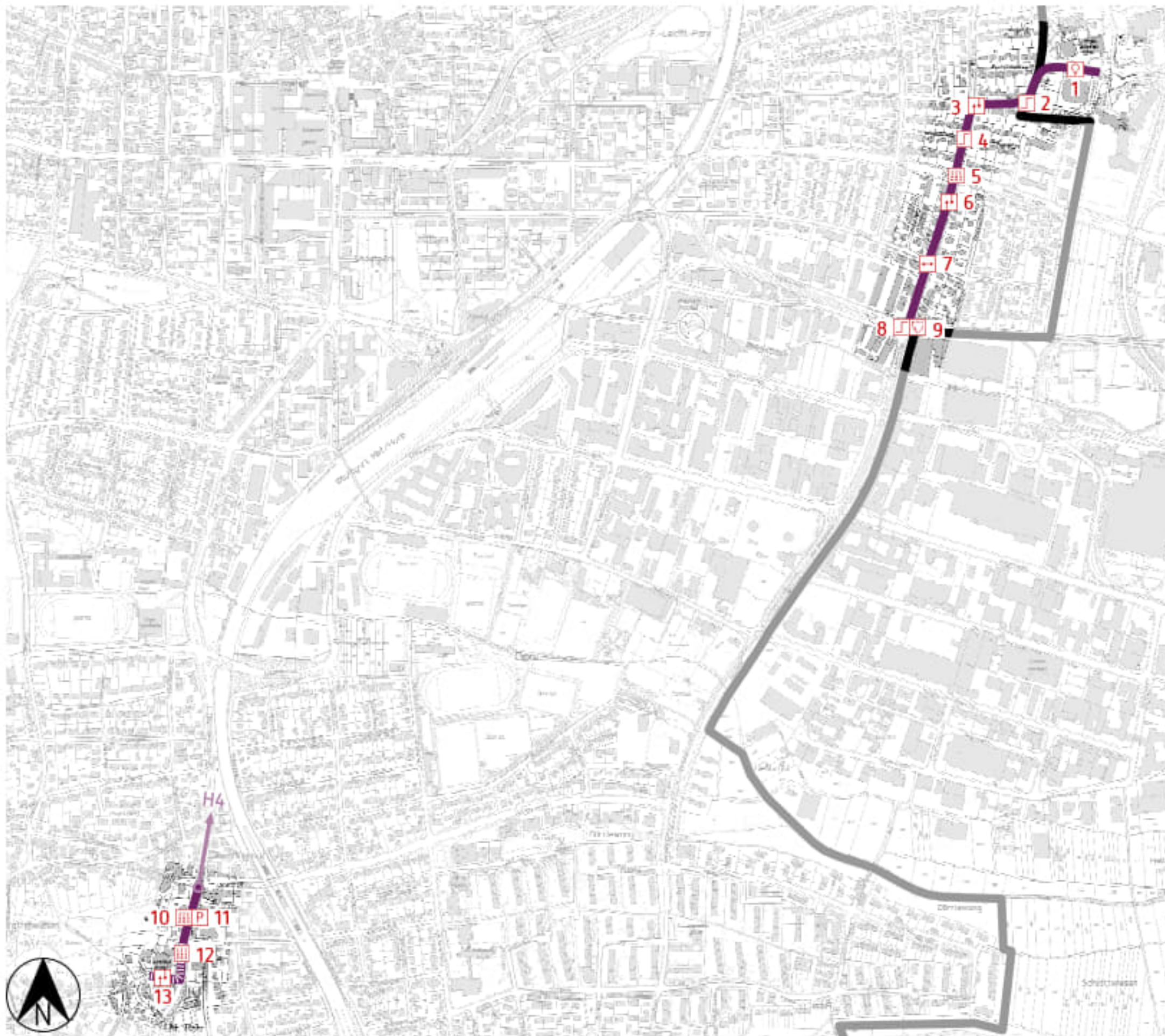
Fußgängerkonzept Stuttgart 1. Fortschreibung

Vaihingen

Hauptfußwegeverbindung 3 (H3)

Legende

- Hauptfußwegeverbindung
- Planierroute
- Anschließende Route
- Konflikt mit Radverkehr
- Eingeschränkte (objektive und subjektive) Sicherheit
- Querungsanlage (fehlend/nicht vorhanden)
- Wartezeit an Querungsanlage
- Gestaltung der Querungsanlage (Bordabsenkung etc.)
- Aufenthaltsqualität
- Oberflächenqualität
- Gehwegbreite (LHS: <2,0m)
- Konflikte durch den fließenden MIV (Geschwindigkeiten etc.)
- Mangel Barrierefreiheit (taktile Elemente, LSA, Handläufe uvm.)
- Mangelhafte Beleuchtung
- Konflikte durch den ruhenden MIV (Gehwegparken etc.)
- Umweg (keine geradlinige Führung/Querung nicht auf Laufrinie)
- Steigung mehr als 6%
- Treppe/Stufe/etc.
- Pflegezustand
- Grünanlage
- Sichtbeziehungen
- Lärmbelastung
- Große Querungsdistanz
- Fehlende Wegweisung
- Sonstiger Mangel
- Maßnahmenbündel
- Steigung mehr als 6%
- Nummerierung nach Maßnahmentabelle



























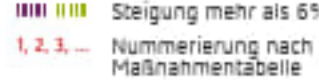


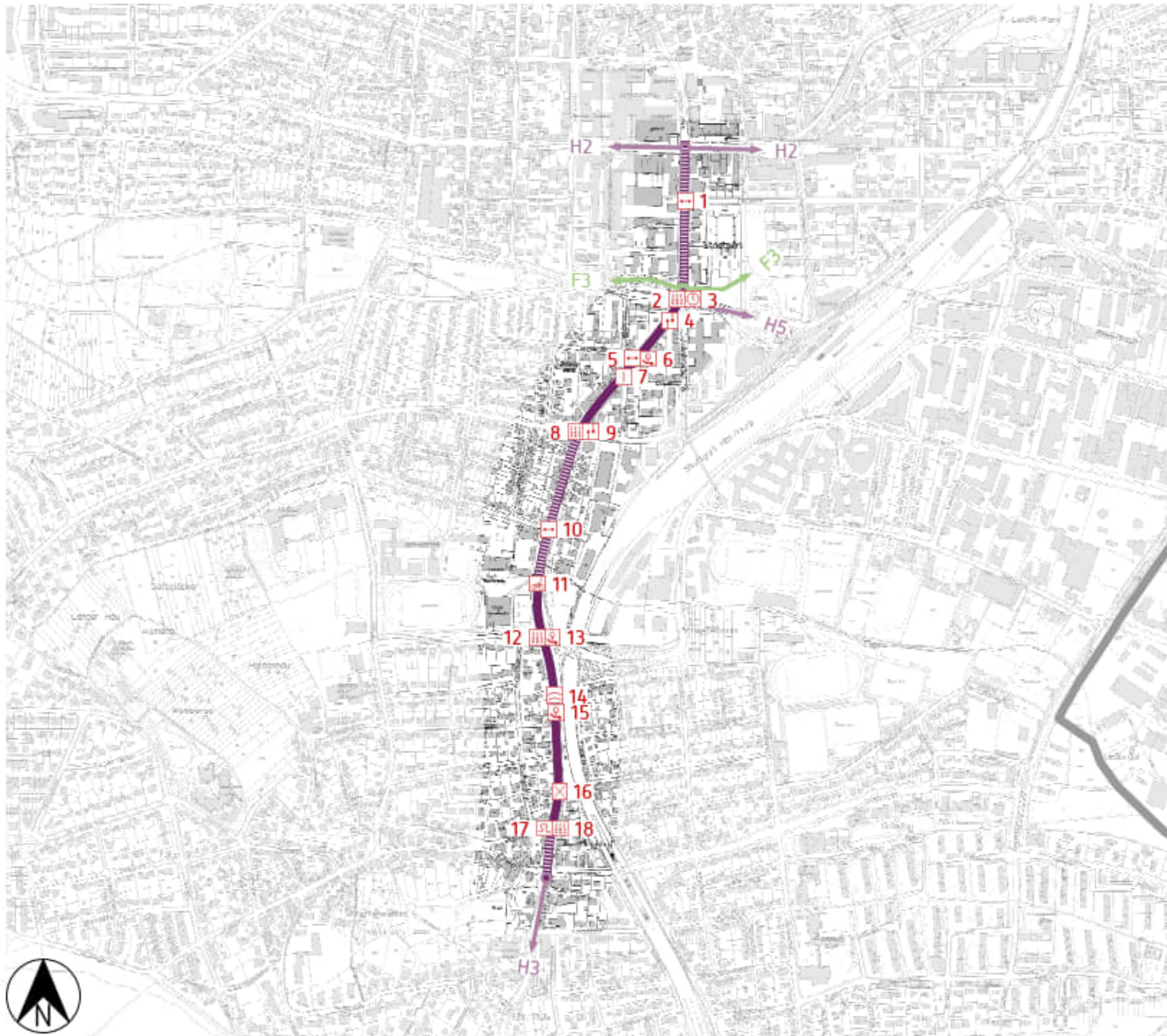
Fußgängerkonzept Stuttgart 1. Fortschreibung

Vaihingen

Hauptfußwegeverbindung 4 (H4)

Legende

-  Hauptfußwegeverbindung
-  Planierroute
-  Anschließende Route
-  Konflikt mit Radverkehr
-  Eingeschränkte (objektive und subjektive) Sicherheit
-  Querungsanlage (fehlend/nicht vorhanden)
-  Wartezeit an Querungsanlage
-  Gestaltung der Querungsanlage (Bordabsenkung etc.)
-  Aufenthaltsqualität
-  Oberflächenqualität
-  Gehwegbreite (LHS: <2,0m)
-  Konflikte durch den fließenden MIV (Geschwindigkeiten etc.)
-  Mangel Barrierefreiheit (taktile Elemente, LSA, Handläufe uvm.)
-  Mangelhafte Beleuchtung
-  Konflikte durch den ruhenden MIV (Gehwegparken etc.)
-  Umweg (keine geradlinige Führung/Querung nicht auf Laufrinie)
-  Steigung mehr als 6%
-  Treppe/Stufe/etc.
-  Pflegezustand
-  Grünanlage
-  Sichtbeziehungen
-  Lärmbelastung
-  Große Querungsdistanz
-  Fehlende Wegweisung
-  Sonstiger Mangel
-  Maßnahmenbündel
-  Steigung mehr als 6%
1, 2, 3, ... Nummerierung nach
Maßnahmentabelle































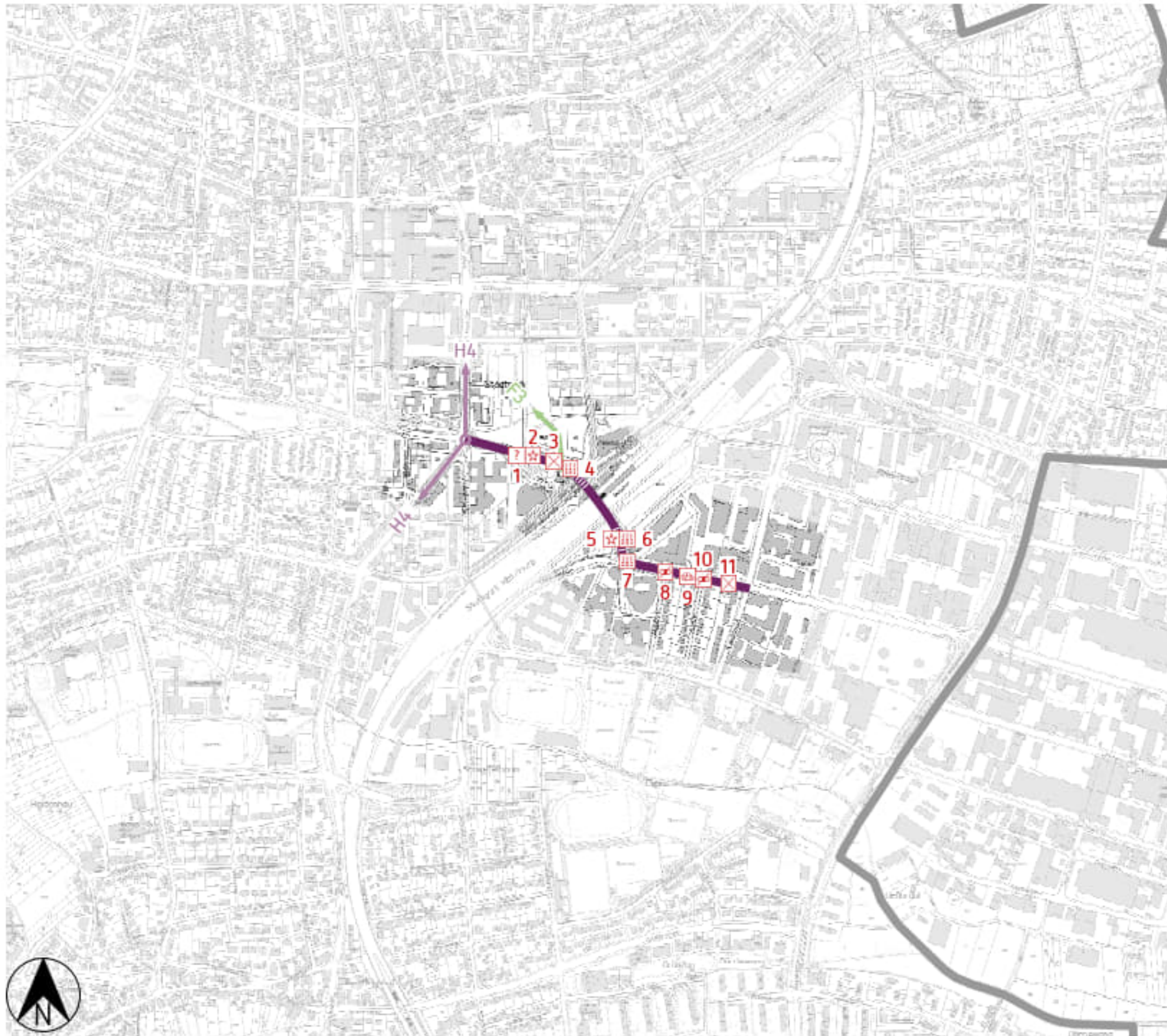
Fußgängerkonzept Stuttgart 1. Fortschreibung

Vaihingen

Hauptfußwegeverbindung 5 (H5)

Legende





























-  Hauptfußwegeverbindung
-  Planierroute
-  Anschließende Route
-  Steigung mehr als 6%
-  Nummerierung nach Maßnahmentabelle
-  Konflikt mit Radverkehr
-  Eingeschränkte (objektive und subjektive) Sicherheit
-  Querungsanlage (fehlend/nicht vorhanden)
-  Wartezeit an Querungsanlage
-  Gestaltung der Querungsanlage (Bordabsenkung etc.)
-  Aufenthaltsqualität
-  Oberflächenqualität
-  Gehwegbreite (LHS: <2,0m)
-  Konflikte durch den fließenden MIV (Geschwindigkeiten etc.)
-  Mangel Barrierefreiheit (taktile Elemente, LSA, Handläufe uvm.)
-  Mangelhafte Beleuchtung
-  Konflikte durch den ruhenden MIV (Gehwegparken etc.)
-  Umweg (keine geradlinige Führung/Querung nicht auf Laufrinie)
-  Steigung mehr als 6%
-  Treppe/Stufe/etc.
-  Pflegezustand
-  Grünanlage
-  Sichtbeziehungen
-  Lärmbelastung
-  Große Querungsdistanz
-  Fehlende Wegweisung
-  Sonstiger Mangel
-  Maßnahmenbündel

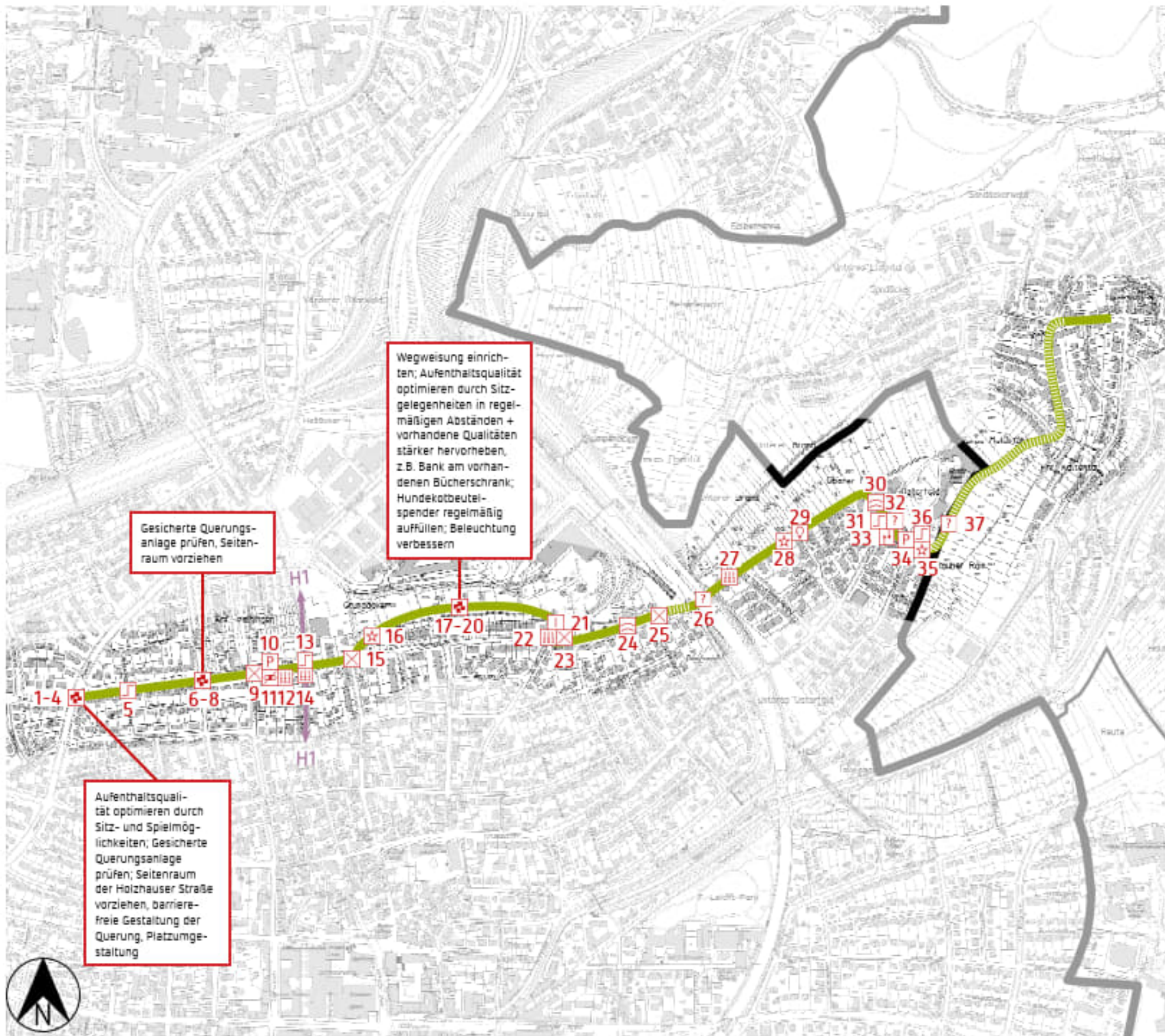


Fußgängerkonzept Stuttgart 1. Fortschreibung

Vaihingen Flaniererroute 1 (F1)

Legende





























-  Hauptfußwegeverbindung
-  Flaniererroute
-  Anschließende Route
-  Steigung mehr als 6%
-  1, 2, 3, ... Nummerierung nach Maßnahmentabelle
-  Konflikt mit Radverkehr
-  Eingeschränkte (objektive und subjektive) Sicherheit
-  Querungsanlage (fehlend/nicht vorhanden)
-  Wartezeit an Querungsanlage
-  Gestaltung der Querungsanlage (Bordabsenkung etc.)
-  Aufenthaltsqualität
-  Oberflächenqualität
-  Gehwegbreite (LHS: <2,0m)
-  Konflikte durch den fließenden MIV (Geschwindigkeiten etc.)
-  Mangel Barrierefreiheit (taktile Elemente, LSA, Handläufe uvm.)
-  Mangelhafte Beleuchtung
-  Konflikte durch den ruhenden MIV (Gehwegparken etc.)
-  Umweg (keine geradlinige Führung/Querung nicht auf Laufrinie)
-  Steigung mehr als 6%
-  Treppe/Stufe/etc.
-  Pflegezustand
-  Grünanlage
-  Sichtbeziehungen
-  Lärmbelastung
-  Große Querungsdistanz
-  Fehlende Wegweisung
-  Sonstiger Mangel
-  Maßnahmenbündel

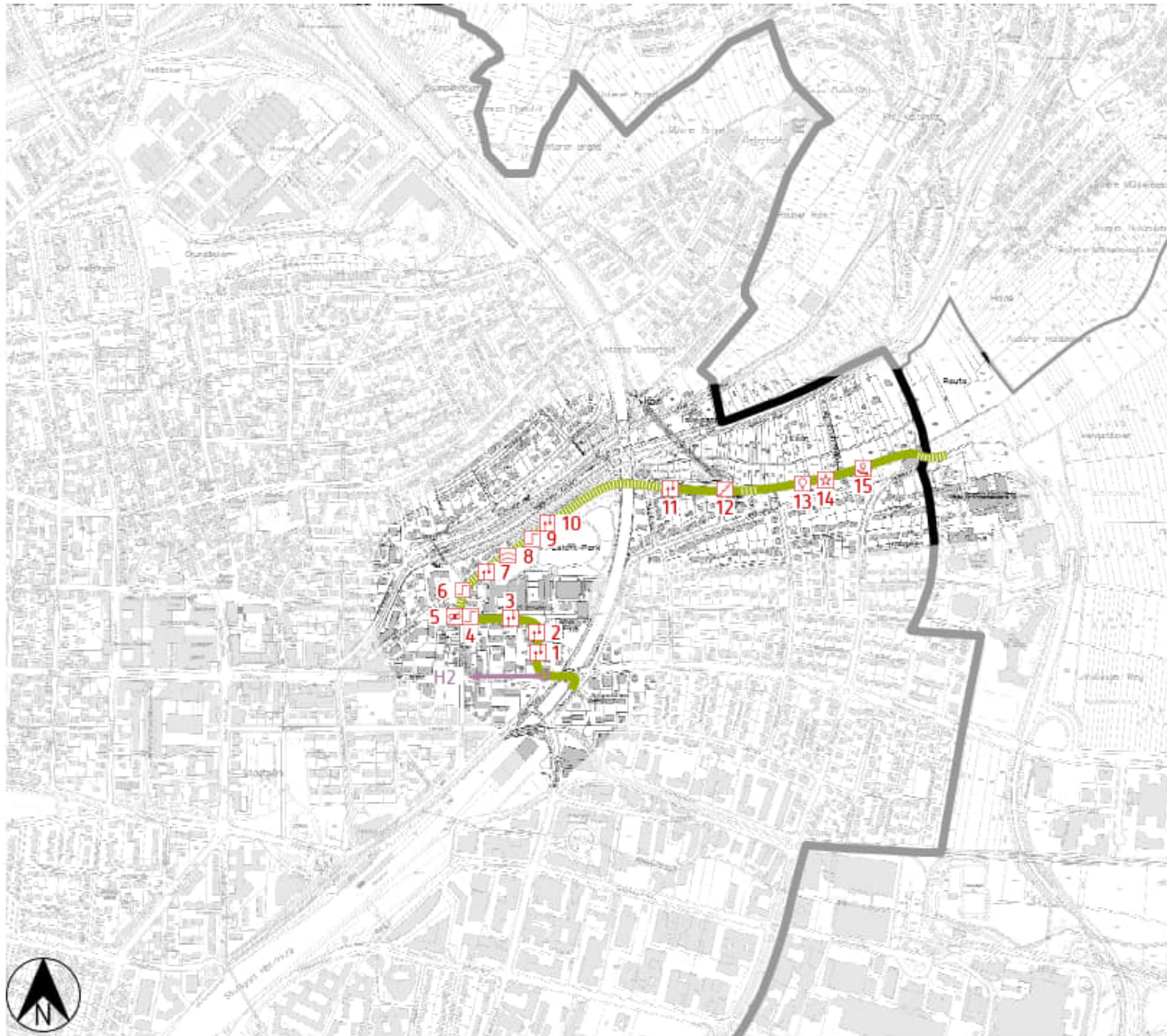


Fußgängerkonzept Stuttgart 1. Fortschreibung

Vaihingen Flaniererroute 2 (F2)

Legende





























-  Hauptfußwegeverbindung
-  Flaniererroute
-  Anschließende Route
-  Konflikt mit Radverkehr
-  Eingeschränkte (objektive und subjektive) Sicherheit
-  Querungsanlage (fehlend/nicht vorhanden)
-  Wartezeit an Querungsanlage
-  Gestaltung der Querungsanlage (Bordabsenkung etc.)
-  Aufenthaltsqualität
-  Oberflächenqualität
-  Gehwegbreite (LHS: <2,0m)
-  Konflikte durch den fließenden MIV (Geschwindigkeiten etc.)
-  Mangel Barrierefreiheit (taktile Elemente, LSA, Handläufe uvm.)
-  Mangelhafte Beleuchtung
-  Konflikte durch den ruhenden MIV (Gehwegparken etc.)
-  Umweg (keine geradlinige Führung/Querung nicht auf Laufrinie)
-  Steigung mehr als 6%
-  Treppe/Stufe/etc.
-  Pflegezustand
-  Grünanlage
-  Sichtbeziehungen
-  Lärmbelastung
-  Große Querungsdistanz
-  Fehlende Wegweisung
-  Sonstiger Mangel
-  Maßnahmenbündel
-  Steigung mehr als 6%
-  Nummerierung nach Maßnahmentabelle

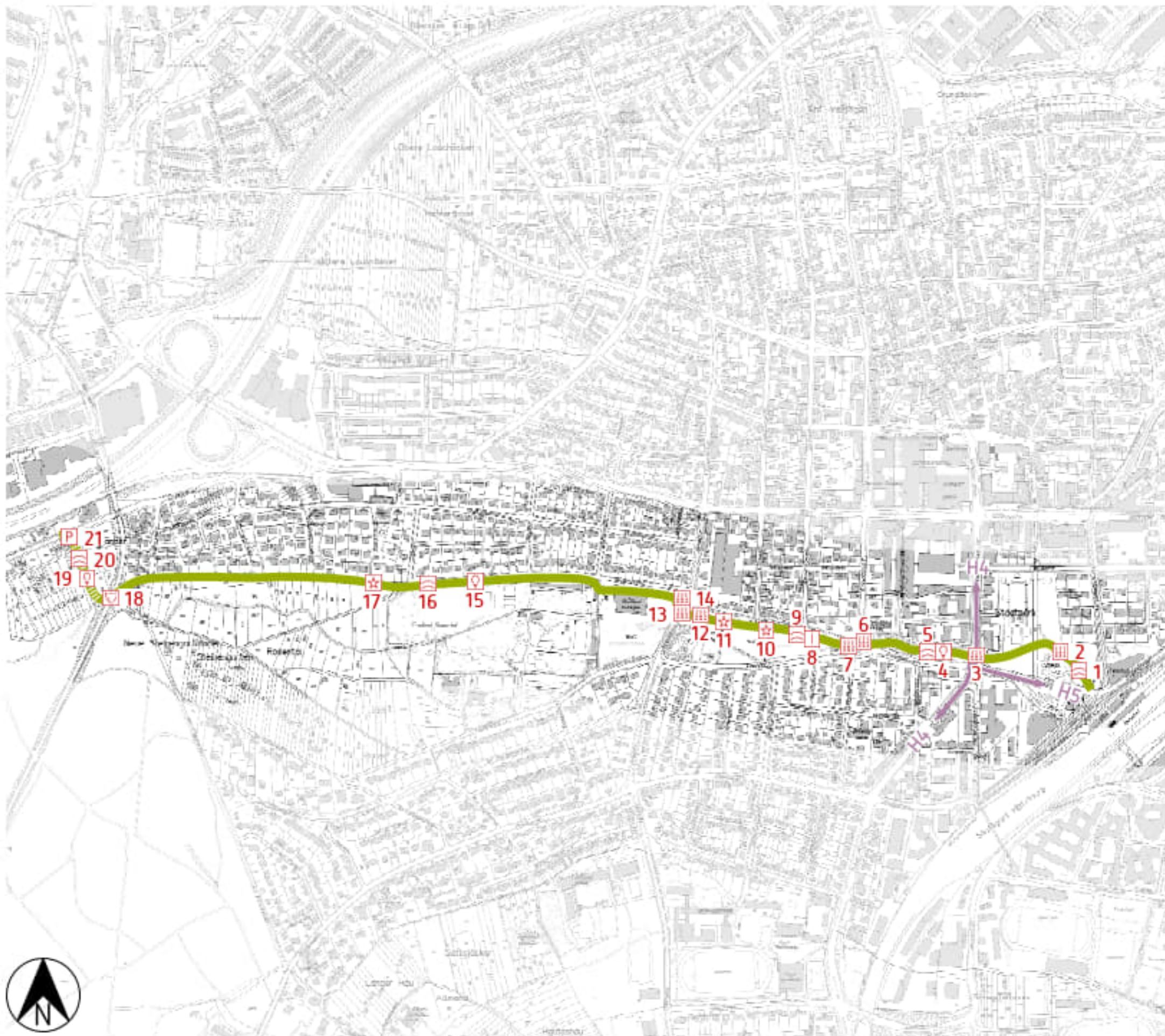


Fußgängerkonzept Stuttgart 1. Fortschreibung

Vaihingen Flanierroute 3 (F3)

Legende

-  Hauptfußwegeverbindung
-  Flanierroute
-  Anschließende Route
-  Konflikt mit Radverkehr
-  Eingeschränkte (objektive und subjektive) Sicherheit
-  Querungsanlage (fehlend/nicht vorhanden)
-  Wartezeit an Querungsanlage
-  Gestaltung der Querungsanlage (Bordabsenkung etc.)
-  Aufenthaltsqualität
-  Oberflächenqualität
-  Gehwegbreite (LHS: <2,0m)
-  Konflikte durch den fließenden MIV (Geschwindigkeiten etc.)
-  Mangel Barrierefreiheit (taktile Elemente, LSA, Handläufe uvm.)
-  Mangelhafte Beleuchtung
-  Konflikte durch den ruhenden MIV (Gehwegparken etc.)
-  Umweg (keine geradlinige Führung/Querung nicht auf Laufrinie)
-  Steigung mehr als 6%
-  Treppe/Stufe/etc.
-  Pflegezustand
-  Grünanlage
-  Sichtbeziehungen
-  Lärmbelastung
-  Große Querungsdistanz
-  Fehlende Wegweisung
-  Sonstiger Mangel
-  Maßnahmenbündel
-  Steigung mehr als 6%
-  Nummerierung nach Maßnahmentabelle































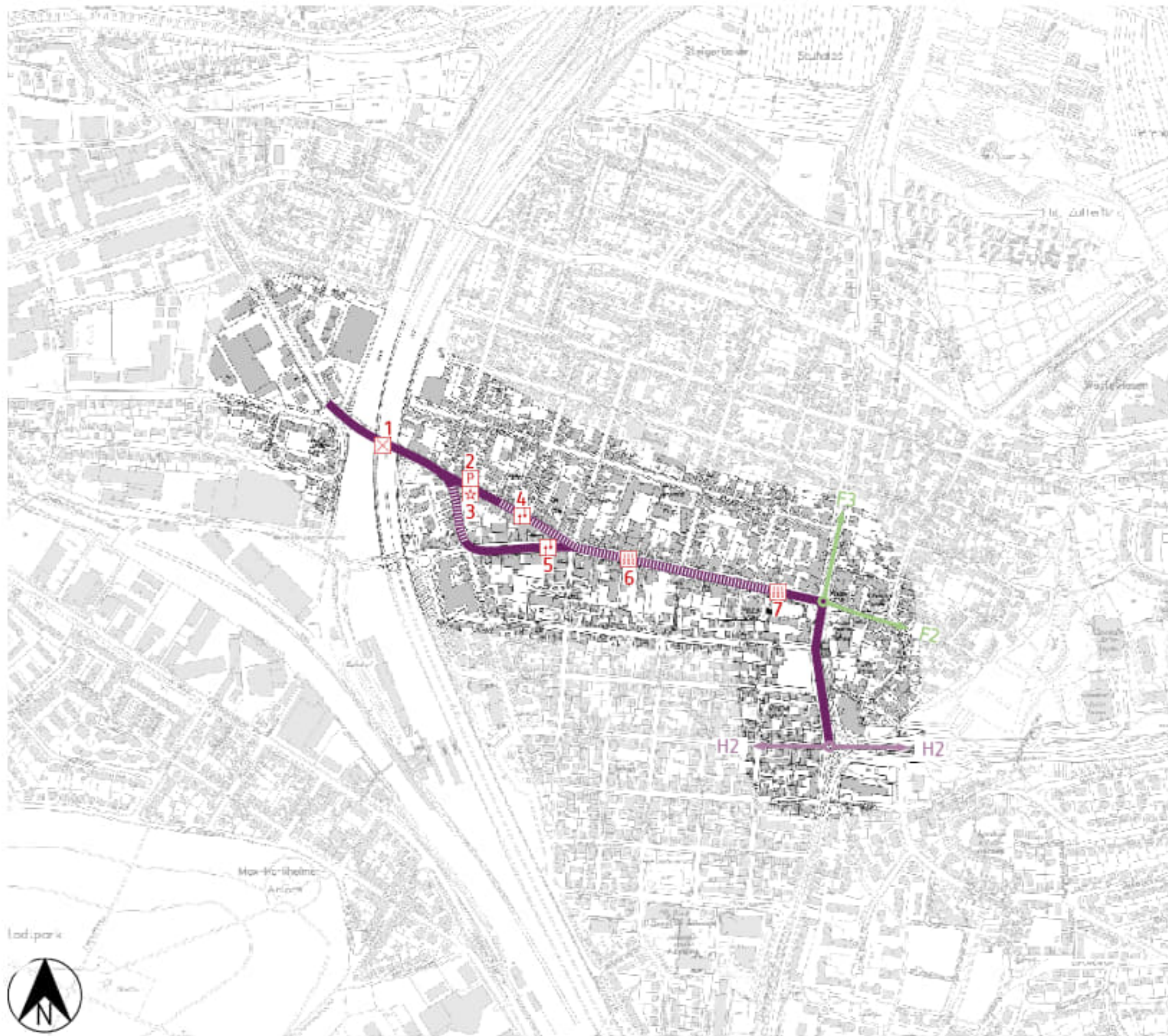
Fußgängerkonzept Stuttgart 1. Fortschreibung

Zuffenhausen

Hauptfußwegeverbindungen 1 (H1)

Legende

-  Hauptfußwegeverbindung
 -  Planierroute
 -  Anschließende Route
 -  Konflikt mit Radverkehr
 -  Eingeschränkte (objektive und subjektive) Sicherheit
 -  Querungsanlage (fehlend/nicht vorhanden)
 -  Wartezeit an Querungsanlage
 -  Gestaltung der Querungsanlage (Bordabsenkung etc.)
 -  Aufenthaltsqualität
 -  Oberflächenqualität
 -  Gehwegbreite (LHS: <2,0m)
 -  Konflikte durch den fließenden MIV (Geschwindigkeit etc.)
 -  Mangel Barrierefreiheit (taktile Elemente, LSA, Handläufe uvm.)
 -  Mangelhafte Beleuchtung
 -  Konflikte durch den ruhenden MIV (Gehwegparken etc.)
 -  Umweg (keine geradlinige Führung/Querung nicht auf Laufrinie)
 -  Steigung mehr als 6%
 -  Treppe/Stufe/etc.
 -  Pflegezustand
 -  Grünanlage
 -  Sichtbeziehungen
 -  Lärmbelastung
 -  Große Querungsdistanz
 -  Fehlende Wegweisung
 -  Sonstiger Mangel
 -  Maßnahmenbündel
-  Steigung mehr als 6%
 1, 2, 3, ... Nummerierung nach Maßnahmentabelle






















Fußgängerkonzept Stuttgart 1. Fortschreibung

Zuffenhausen

Hauptfußwegeverbindung 2 (H2)

Legende

-  Hauptfußwegeverbindung
-  Planierroute
-  Anschließende Route
-  Konflikt mit Radverkehr
-  Eingeschränkte (objektive und subjektive) Sicherheit
-  Querungsanlage (fehlend/nicht vorhanden)
-  Wartezeit an Querungsanlage
-  Gestaltung der Querungsanlage (Bordabsenkung etc.)
-  Aufenthaltsqualität
-  Oberflächenqualität
-  Gehwegbreite (LHS: <2,0m)
-  Konflikte durch den fließenden MIV (Geschwindigkeit etc.)
-  Mangel Barrierefreiheit (taktile Elemente, LSA, Handläufe uvm.)
-  Mangelhafte Beleuchtung
-  Konflikte durch den ruhenden MIV (Gehwegparken etc.)
-  Umweg (keine geradlinige Führung/Querung nicht auf Laufrinie)
-  Steigung mehr als 6%
-  Treppe / Stufe / etc.
-  Pflegezustand
-  Grünanlage
-  Sichtbeziehungen
-  Lärmbelastung
-  Große Querungsdistanz
-  Fehlende Wegweisung
-  Sonstiger Mangel
-  Maßnahmenbündel
-  Steigung mehr als 6%
-  Nummerierung nach Maßnahmentabelle































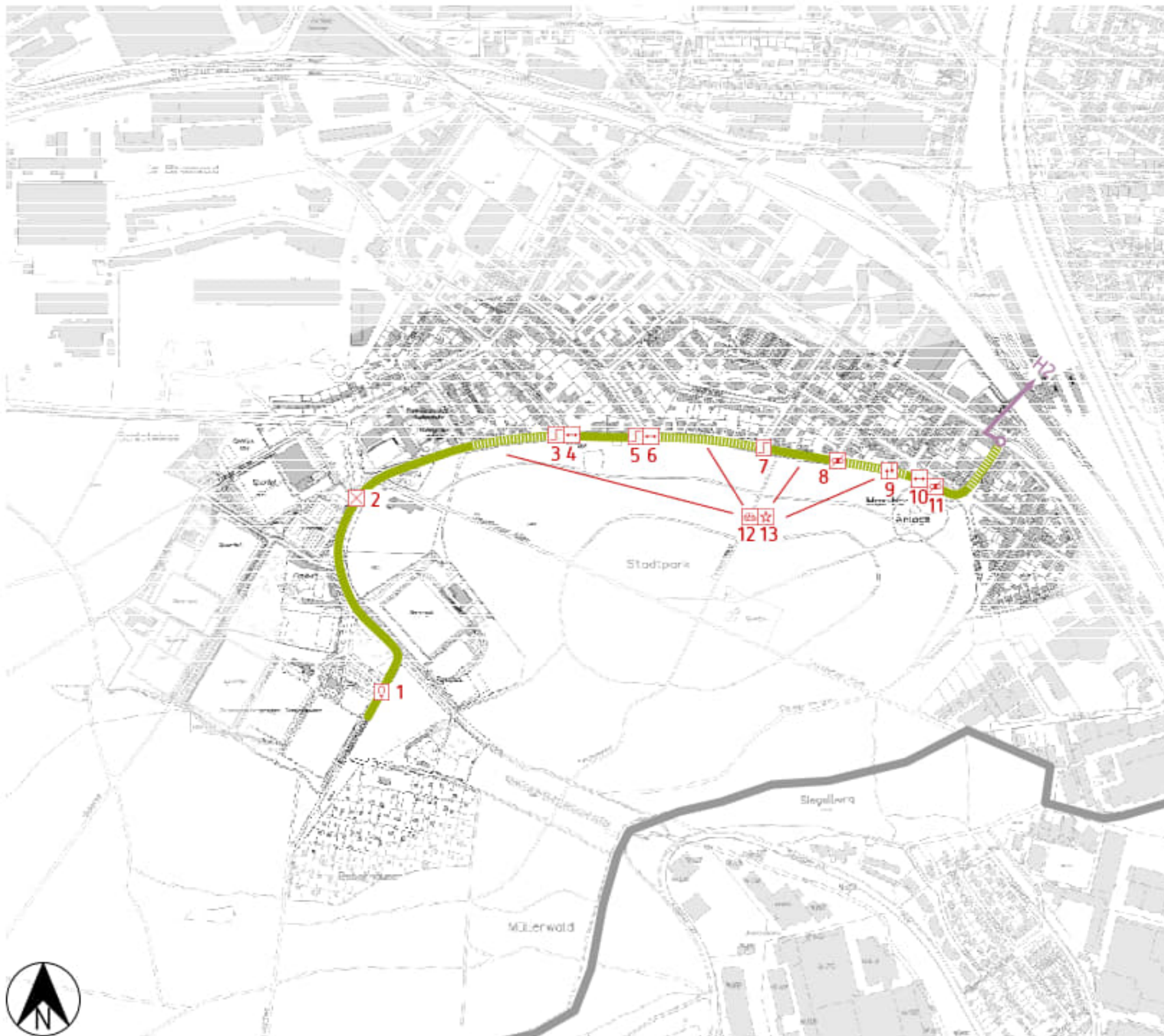
Fußgängerkonzept Stuttgart 1. Fortschreibung

Zuffenhausen

Flanierroute 1 (F1)

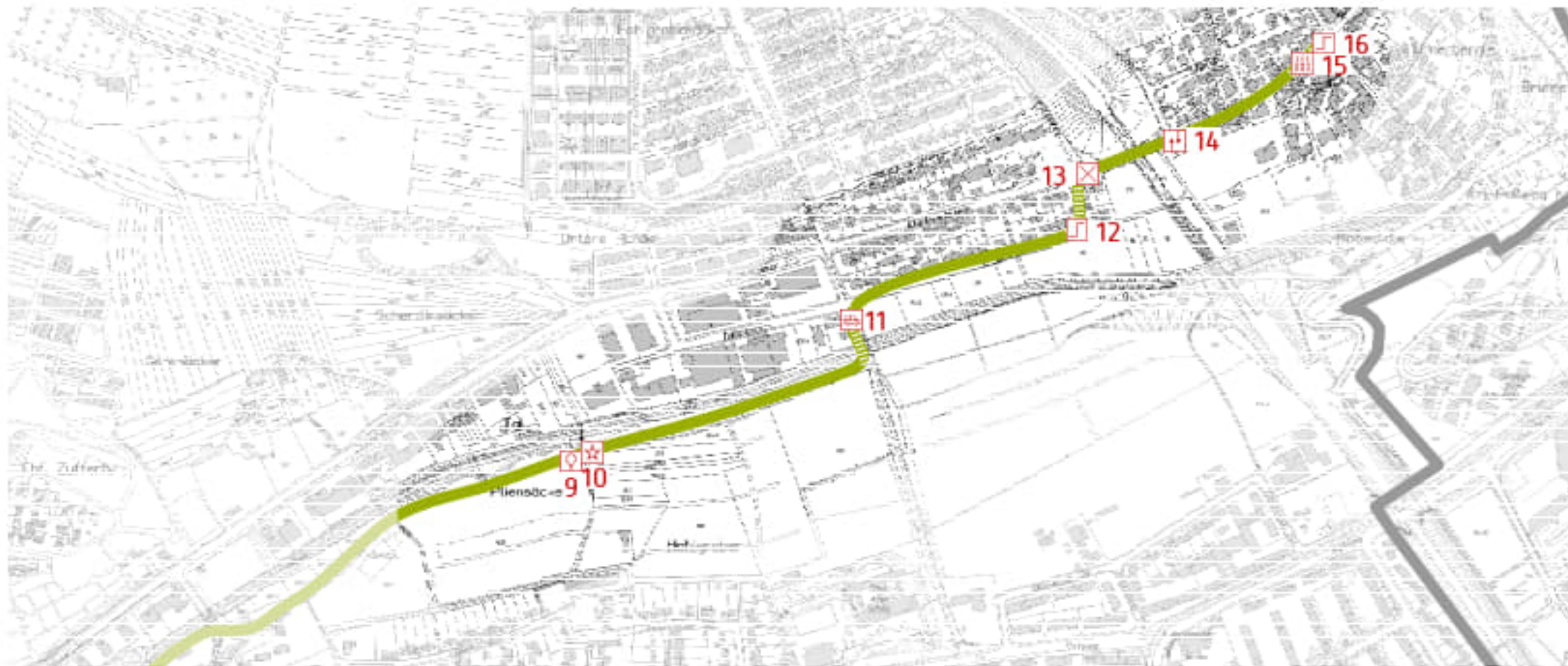
Legende

-  Hauptfußwegeverbindung
-  Flanierroute
-  Anschließende Route
-  Steigung mehr als 6%
-  Nummerierung nach Maßnahmentabelle
-  Konflikt mit Radverkehr
-  Eingeschränkte (objektive und subjektive) Sicherheit
-  Querungsanlage (fehlend/nicht vorhanden)
-  Wartezeit an Querungsanlage
-  Gestaltung der Querungsanlage (Bordabsenkung etc.)
-  Aufenthaltsqualität
-  Oberflächenqualität
-  Gehwegbreite (LHS: <2,0m)
-  Konflikte durch den fließenden MIV (Geschwindigkeit etc.)
-  Mangel Barrierefreiheit (taktile Elemente, LSA, Handläufe uvm.)
-  Mangelhafte Beleuchtung
-  Konflikte durch den ruhenden MIV (Gehwegparken etc.)
-  Umweg (keine geradlinige Führung/Querung nicht auf LauRinie)
-  Steigung mehr als 6%
-  Treppe/Stufe/etc.
-  Pflegezustand
-  Grünanlage
-  Sichtbeziehungen
-  Lärmbelastung
-  Große Querungsdistanz
-  Fehlende Wegweisung
-  Sonstiger Mangel
-  Maßnahmenbündel



Fußgängerkonzept Stuttgart 1. Fortschreibung

Zuffenhausen Flanierroute 2 (F2)



Legende





























- Hauptfußwegeverbindung
- Flanierroute
- Anschließende Route
- Konflikt mit Radverkehr
- Eingeschränkte (objektive und subjektive) Sicherheit
- Querungsanlage (fehlend/nicht vorhanden)
- Wartezeit an Querungsanlage
- Gestaltung der Querungsanlage (Bordabsenkung etc.)
- Aufenthaltsqualität
- Oberflächenqualität
- Gehwegbreite (LHS: <2,0m)
- Konflikte durch den fließenden MIV (Geschwindigkeit etc.)
- Mangel Barrierefreiheit (taktile Elemente, LSA, Handläufe uvm.)
- Mangelhafte Beleuchtung
- Konflikte durch den ruhenden MIV (Gehwegparken etc.)
- Umweg (keine geradlinige Führung/Querung nicht auf Laufrinie)
- Steigung mehr als 6%
- Treppe/Stufe/etc.
- Pflegezustand
- Grünanlage
- Sichtbeziehungen
- Lärmbelastung
- Große Querungsdistanz
- Fehlende Wegweisung
- Sonstiger Mangel
- Maßnahmenbündel
- Steigung mehr als 6%
- Nummerierung nach Maßnahmentabelle

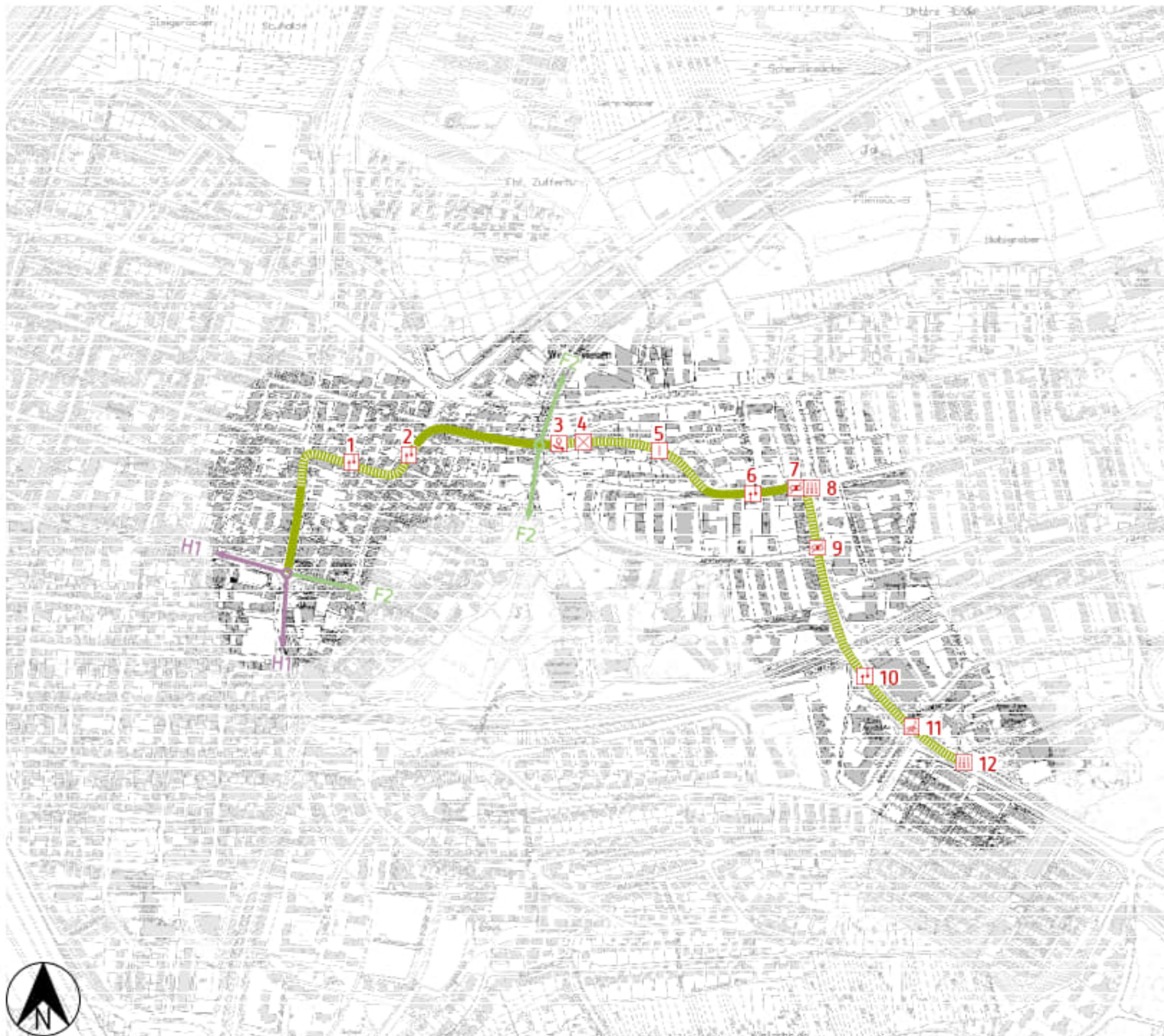
Fußgängerkonzept Stuttgart 1. Fortschreibung

Zuffenhausen

Flanierroute 3 (F3)

Legende

- | | | | |
|---|---|---|---|
|  | Hauptfußwegeverbindung |  | Steigung mehr als 6% |
|  | Flanierroute |  | 1, 2, 3, ... Nummerierung nach Maßnahmentabelle |
|  | Anschließende Route | | |
|  | Konflikt mit Radverkehr | | |
|  | Eingeschränkte (objektive und subjektive) Sicherheit | | |
|  | Querungsanlage (fehlend/nicht vorhanden) | | |
|  | Wartezeit an Querungsanlage | | |
|  | Gestaltung der Querungsanlage (Bordabsenkung etc.) | | |
|  | Aufenthaltsqualität | | |
|  | Oberflächenqualität | | |
|  | Gehwegbreite (LHS: <2,0m) | | |
|  | Konflikte durch den fließenden MIV (Geschwindigkeit etc.) | | |
|  | Mangel Barrierefreiheit (taktile Elemente, LSA, Handläufe uvm.) | | |
|  | Mangelhafte Beleuchtung | | |
|  | Konflikte durch den ruhenden MIV (Gehwegparken etc.) | | |
|  | Umweg (keine geradlinige Führung/Querung nicht auf Laufrinie) | | |
|  | Steigung mehr als 6% | | |
|  | Treppe/Stufe/etc. | | |
|  | Pflegezustand | | |
|  | Grünanlage | | |
|  | Sichtbeziehungen | | |
|  | Lärmbelastung | | |
|  | Große Querungsdistanz | | |
|  | Fehlende Wegweisung | | |
|  | Sonstiger Mangel | | |
|  | Maßnahmenbündel | | |































Fußgängerkonzept Stuttgart 1. Fortschreibung

Zuffenhausen

Flanierroute 4 (F4)

Legende

-  Hauptfußwegeverbindung
-  Flanierroute
-  Anschließende Route
-  Konflikt mit Radverkehr
-  Eingeschränkte (objektive und subjektive) Sicherheit
-  Querungsanlage (fehlend/nicht vorhanden)
-  Wartezeit an Querungsanlage
-  Gestaltung der Querungsanlage (Bordabsenkung etc.)
-  Aufenthaltsqualität
-  Oberflächenqualität
-  Gehwegbreite (LHS: <2,0m)
-  Konflikte durch den fließenden MIV (Geschwindigkeit etc.)
-  Mangel Barrierefreiheit (taktile Elemente, LSA, Handläufe uvm.)
-  Mangelhafte Beleuchtung
-  Konflikte durch den ruhenden MIV (Gehwegparken etc.)
-  Umweg (keine geradlinige Führung/Querung nicht auf Laufrinie)
-  Steigung mehr als 6%
-  Treppe/Stufe/etc.
-  Pflegezustand
-  Grünanlage
-  Sichtbeziehungen
-  Lärmbelastung
-  Große Querungsdistanz
-  Fehlende Wegweisung
-  Sonstiger Mangel
-  Maßnahmenbündel
-  Steigung mehr als 6%
-  Nummerierung nach Maßnahmentabelle

