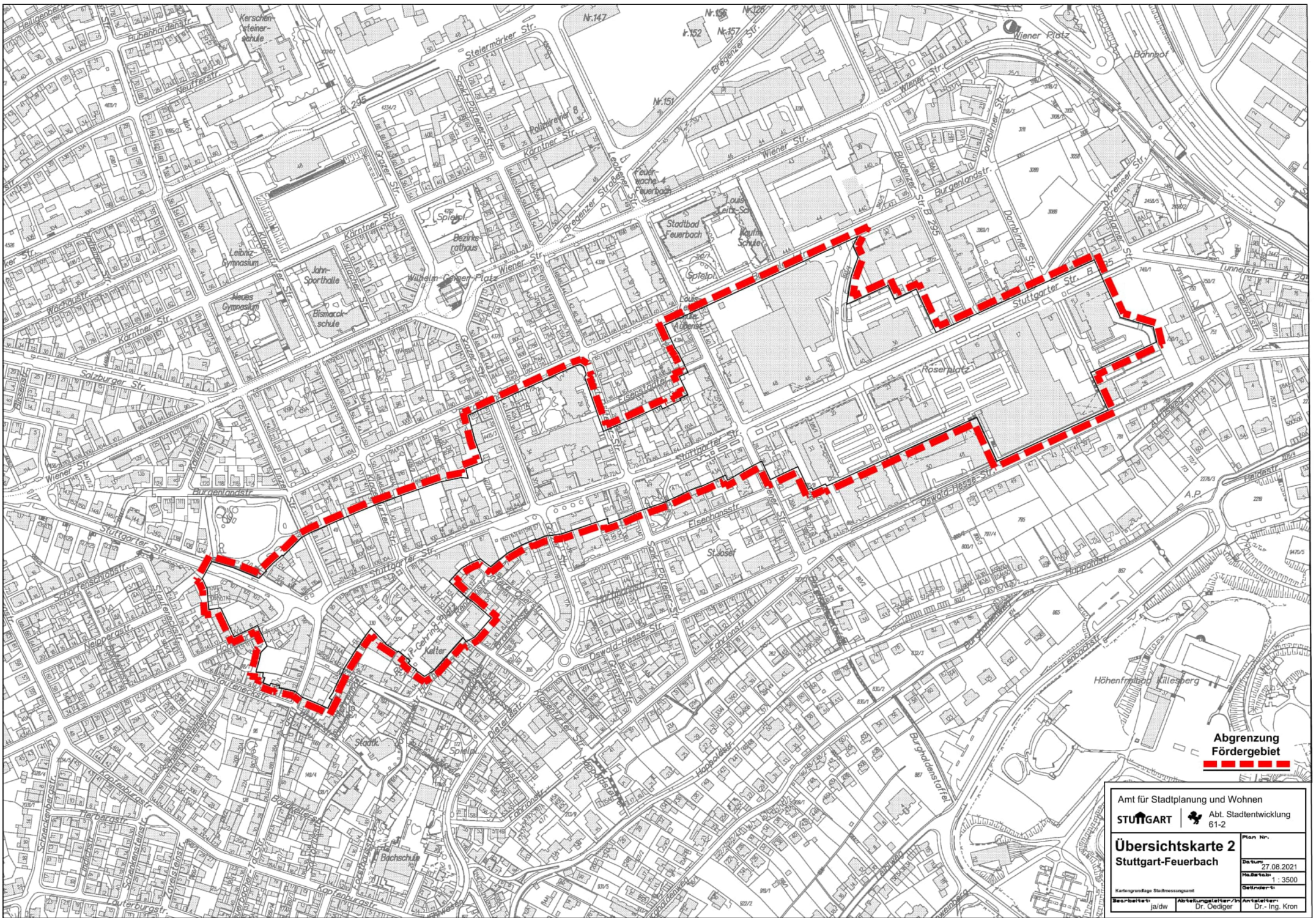


Abgrenzung Fördergebiet

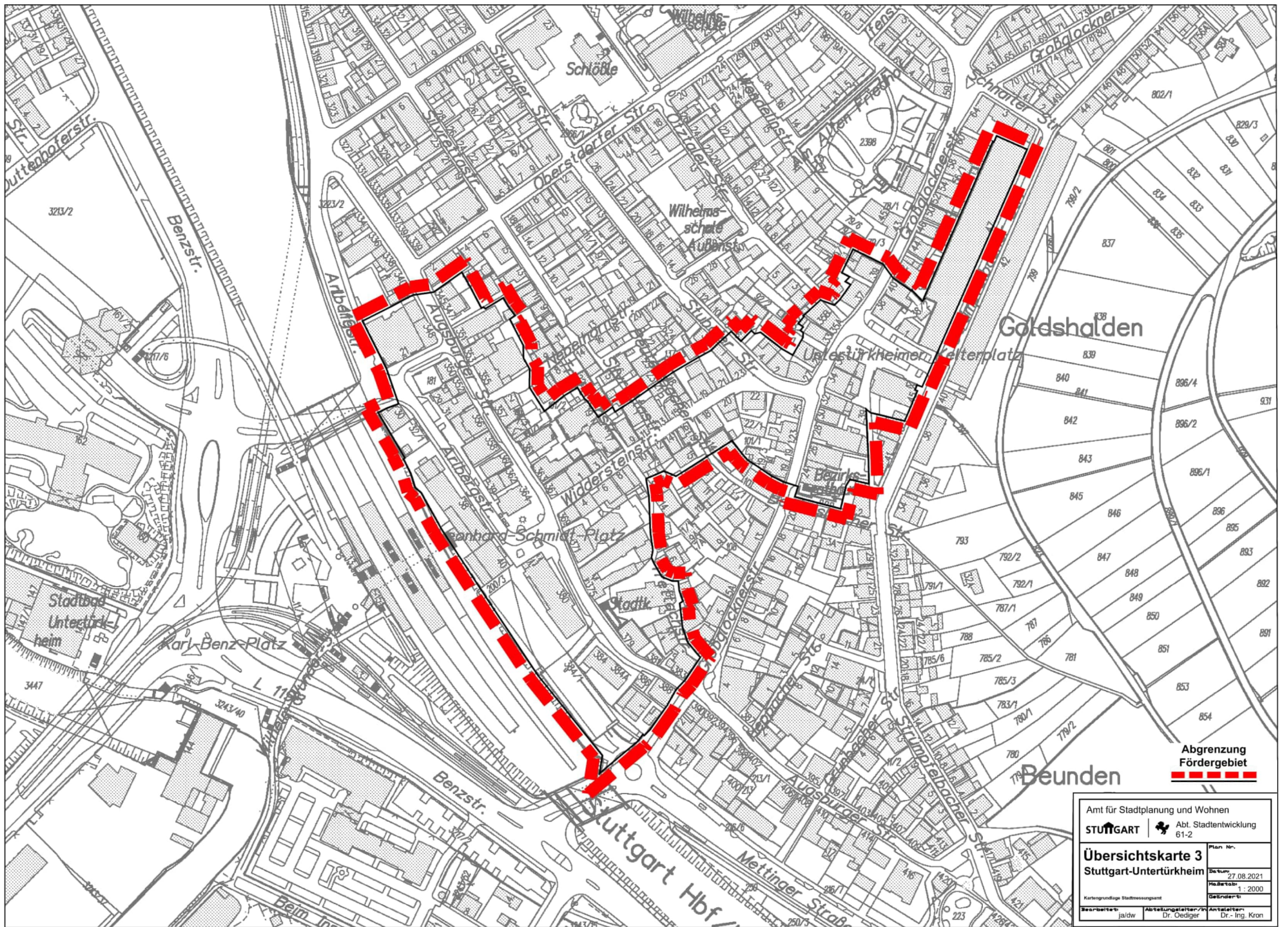


Amt für Stadtplanung und Wohnen	
STUTTGART	Abt. Stadtentwicklung 61-2
Übersichtskarte 1 Stuttgart-Bad Cannstatt	
Plan Nr.	
Datum:	27.08.2021
Maßstab:	1 : 3500
Kartengrundlage: Stadtmessungsent	
Bearbeitet:	Dr. Oediger
Abteilungsleiter/Anstaltler:	Dr.-Ing. Kron



Abgrenzung Fördergebiet

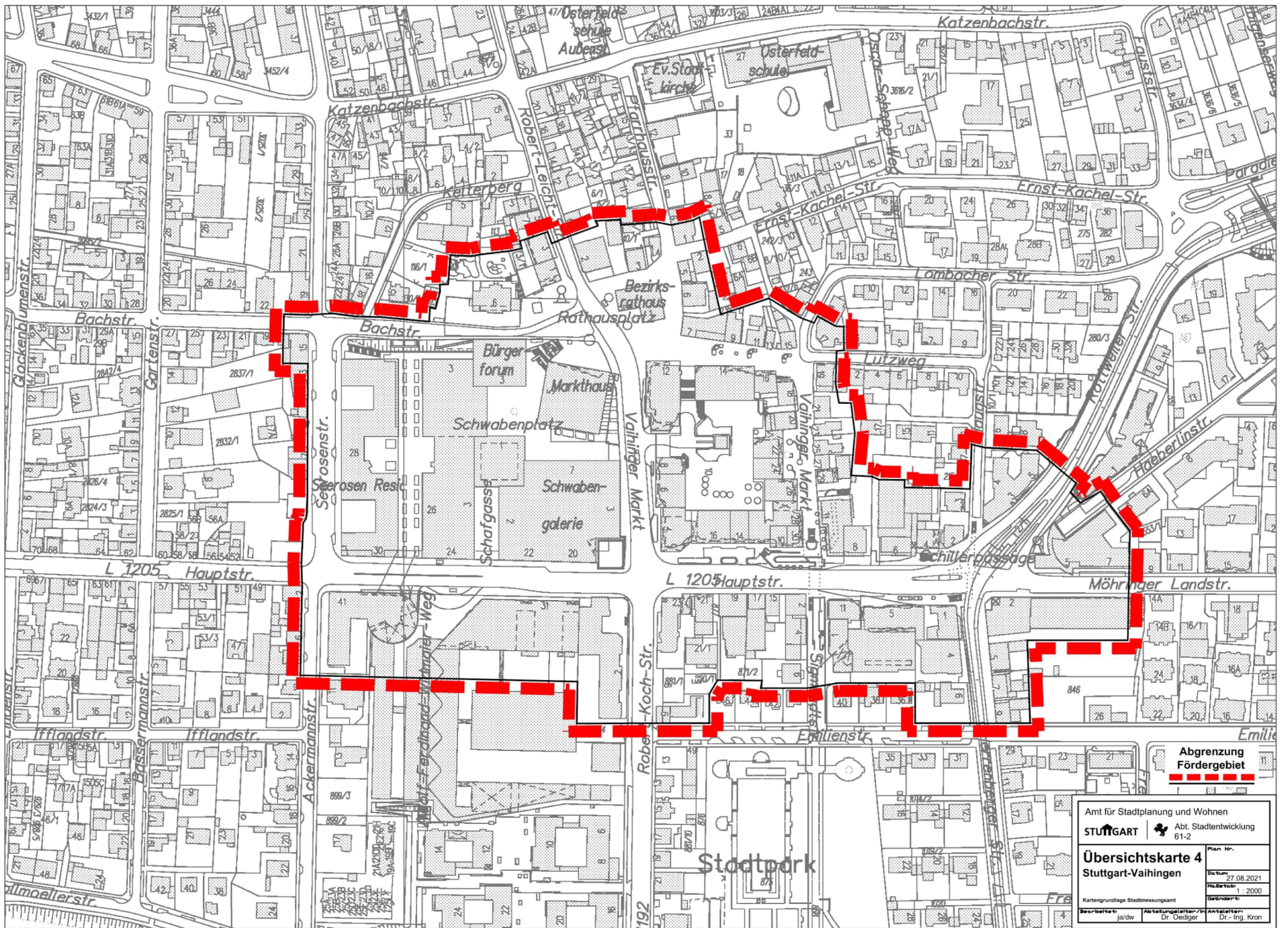

Amt für Stadtplanung und Wohnen STUTTGART  Abt. Stadtentwicklung 61-2	
Übersichtskarte 2 Stuttgart-Feuerbach	
Kartengrundlage: Stadtmessungsmass	Plan Nr.: Datum: 27.08.2021 Maßstab: 1:3500 Geändert:
Bearbeitet: ja/dw	Abteilungsleiter: Dr. Ciediger Anfertiger: Dr.-Ing. Kron




Abgrenzung Fördergebiet



Amt für Stadtplanung und Wohnen STUTTGART		Abt. Stadtentwicklung 61-2
Übersichtskarte 3 Stuttgart-Untertürkheim		Man Nr. Datum: 27.08.2021 Maßstab: 1 : 2000 Geändert:
Kartengrundlage: Stadtmessungamt Bearbeitet: ja/dw	Abteilungsleiter/in: Dr. Oediger	Anstaltsleiter: Dr.-Ing. Kron



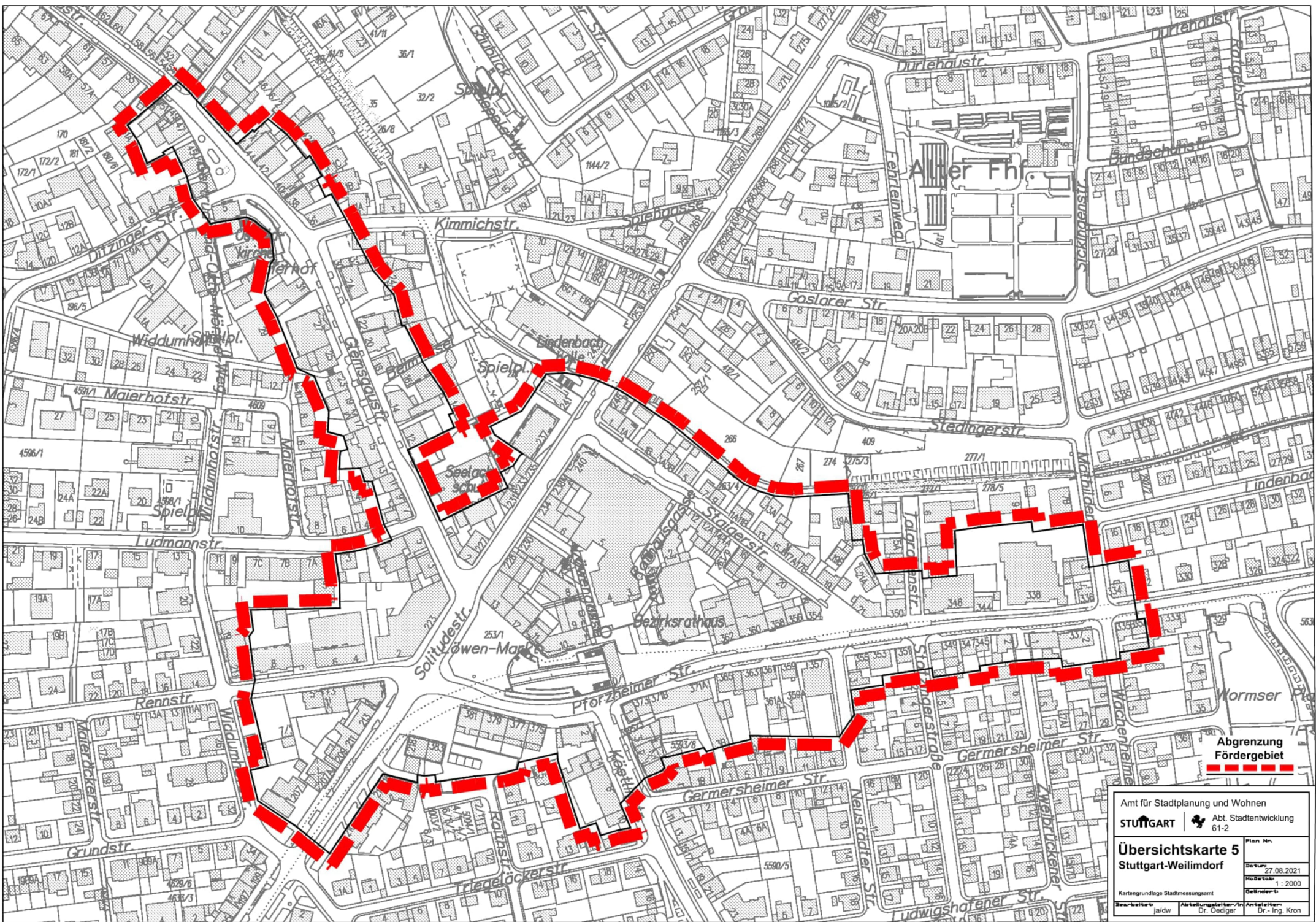
Abgrenzung Fördergebiet


Amt für Stadtplanung und Wohnen
STUTTGART  Abt. Stadtentwicklung
 61-2

Übersichtskarte 4
 Stuttgart-Vaihingen

Plan Nr. _____
 Datum: 27.08.2021
 Maßstab: 1 : 2000
 Geändert: _____

Bearbeitet: jardw	Abstellungsverw./Anteilhaber: Dr. Oediger	Anteilhaber: Dr.-Ing. Kron
-------------------	---	----------------------------

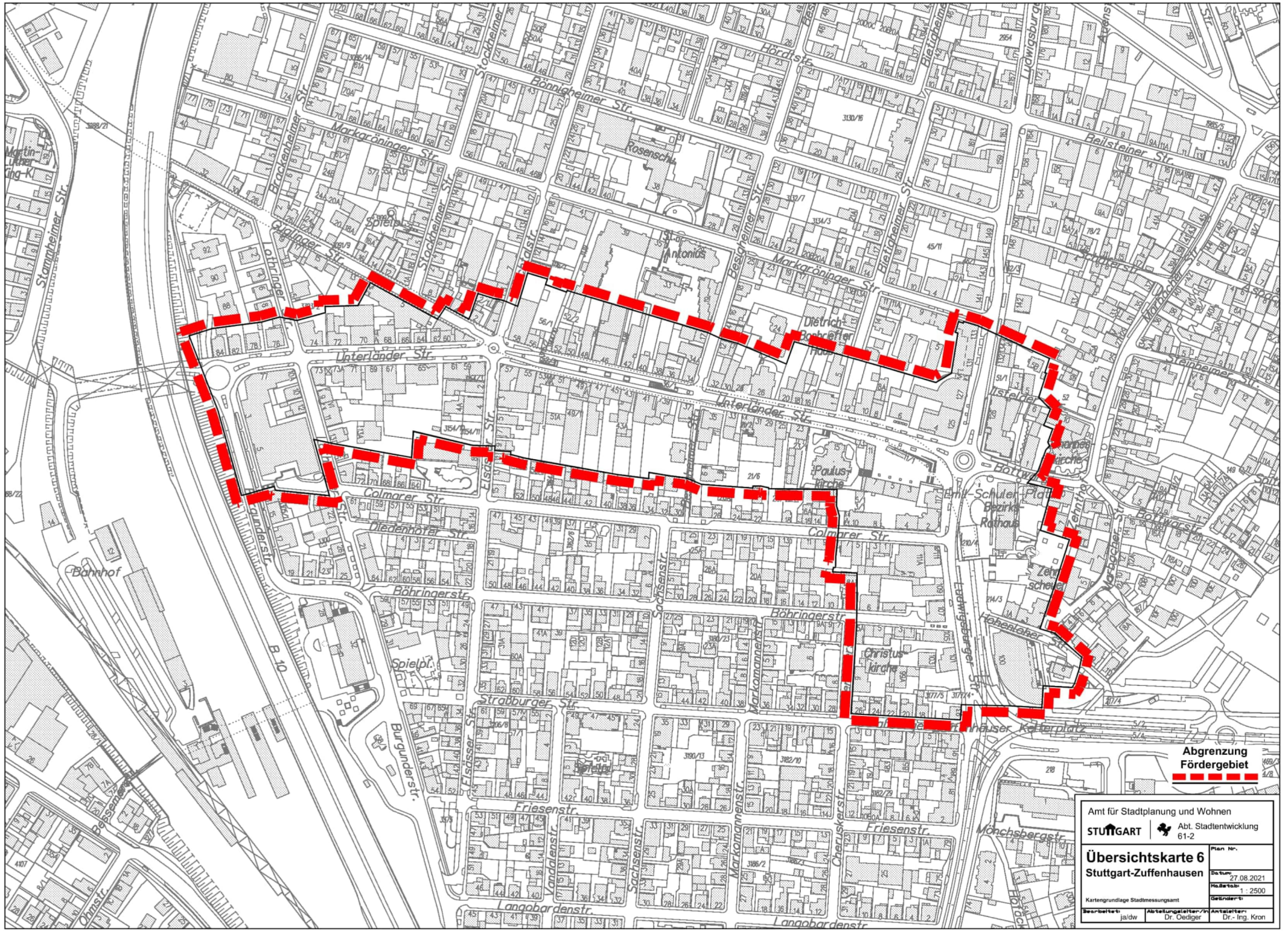


Abgrenzung Fördergebiet


Amt für Stadtplanung und Wohnen
STUTTGART  Abt. Stadtentwicklung
 61-2

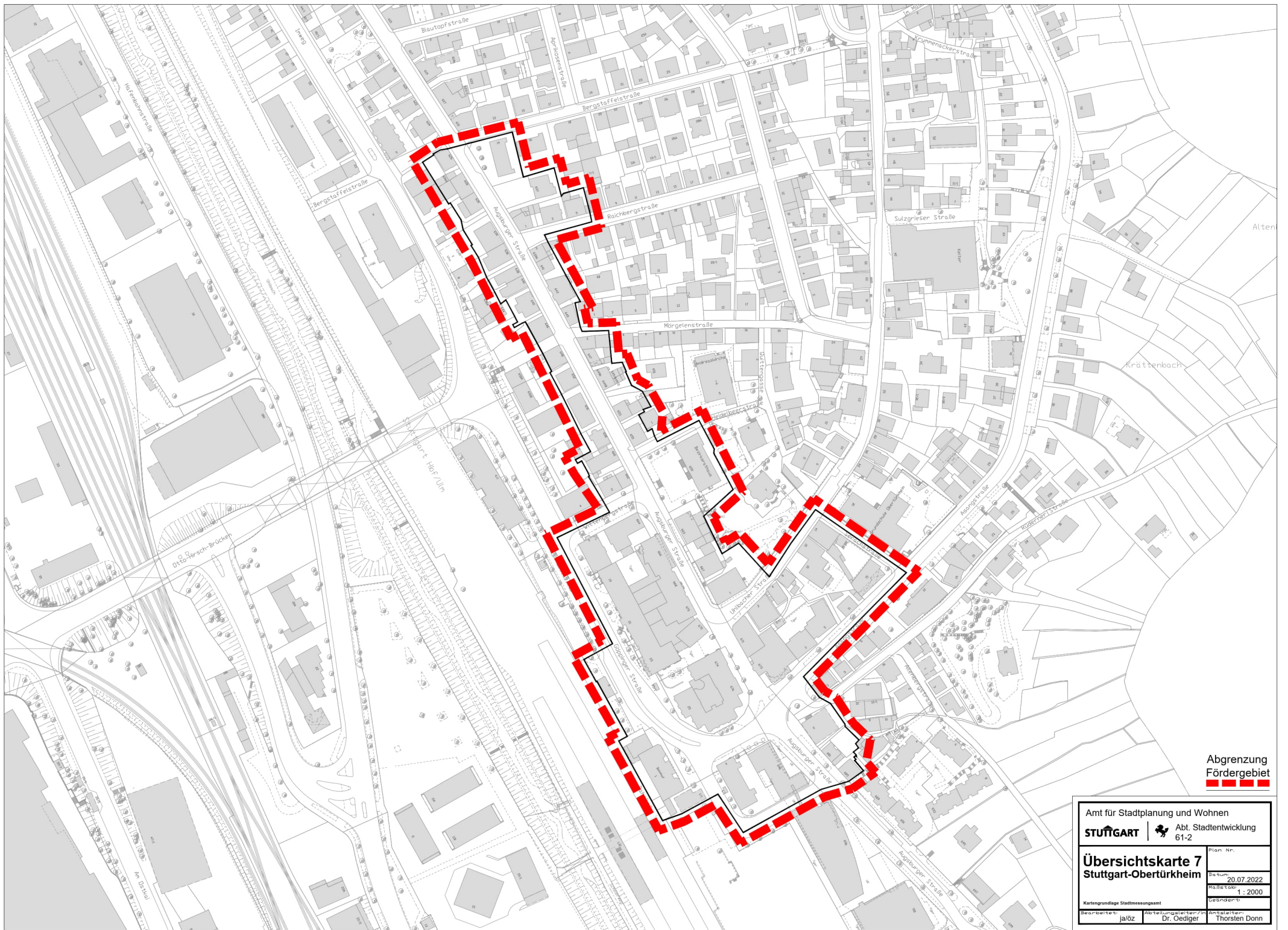
Übersichtskarte 5
 Stuttgart-Weilimdorf

Kartengrundlage	Stadtmessungsm	Plan Nr.
Bearbeitet:	ja/dw	Abteilungsleiter: Dr. Oediger
Datum:	27.08.2021	Anwieser: Dr.-Ing. Kron
Maßstab:	1:2000	
Geändert:		



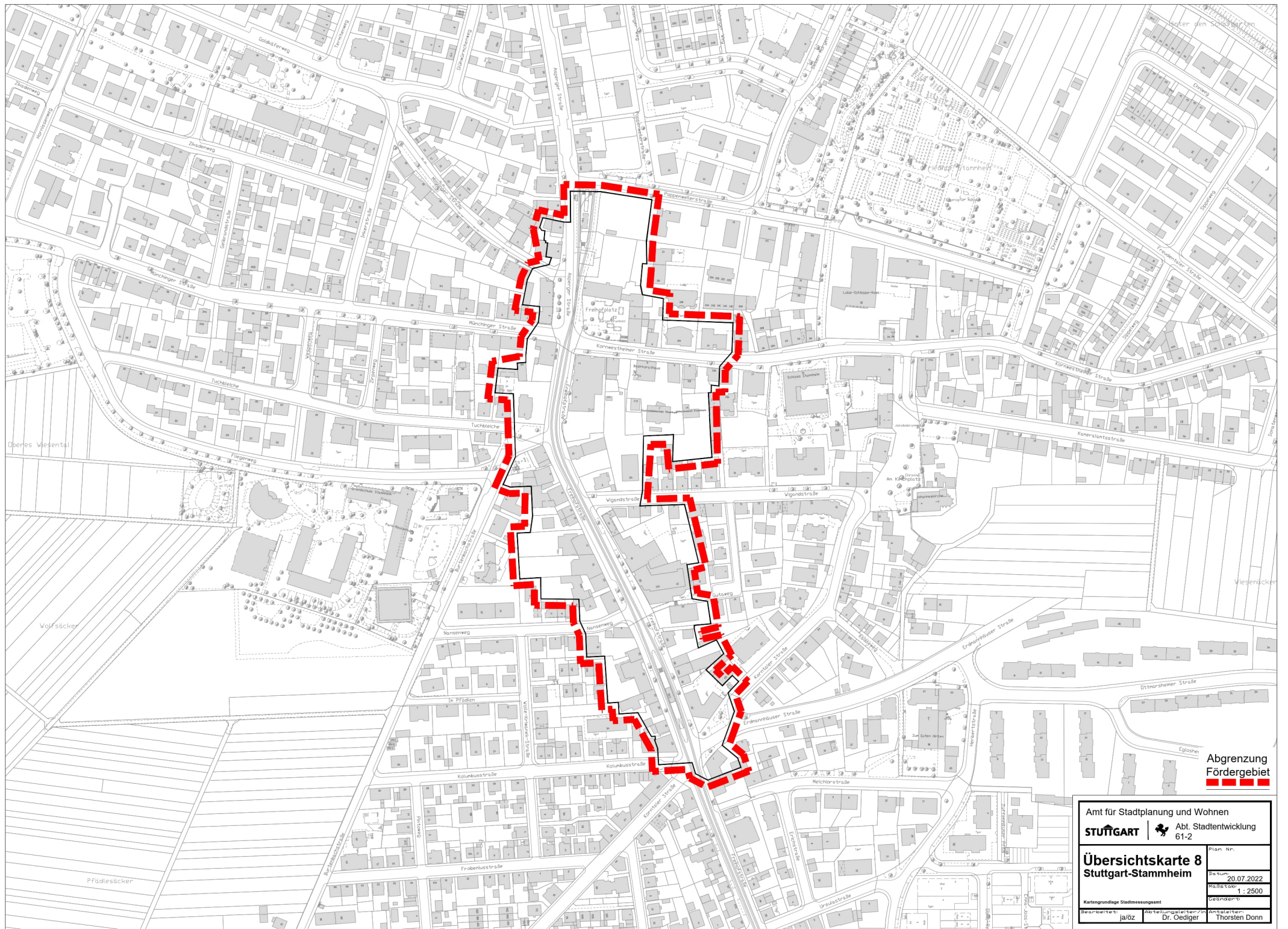
Abgrenzung Fördergebiet



Amt für Stadtplanung und Wohnen STUTTGART		Abt. Stadtentwicklung 61-2
Übersichtskarte 6 Stuttgart-Zuffenhausen		
Kartengrundlage: Stadtmessungsamt	Plan Nr.:	Datum: 27.08.2021
Bearbeitet: jardw	Abstellungsverw./in: Dr. Oediger	Maßstab: 1 : 2500
Anteiliger: Dr.-Ing. Kron	Geändert:	Geändert:



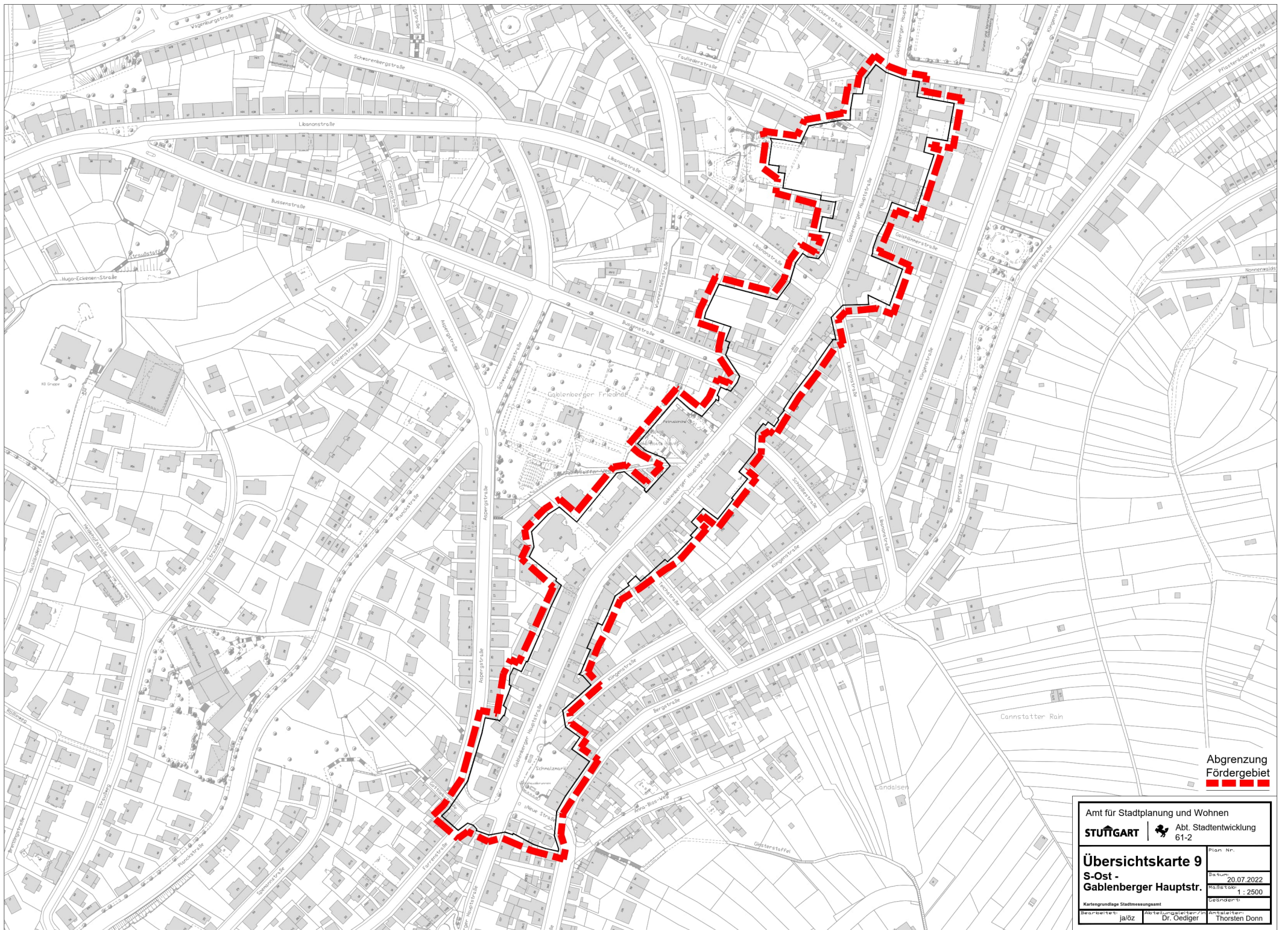
Abgrenzung
Fördergebiet
— — — — —


Amt für Stadtplanung und Wohnen STUTTGART Abt. Stadtentwicklung 61-2		Plan Nr. Datum: 20.07.2022 Maßstab: 1 : 2000 Geändert:
Übersichtskarte 7 Stuttgart-Obertürkheim		
Kartengrundlage: Stadtmessungsamt		
Bearbeitet: ja/öz	Abteilungsleiter/in: Dr. Oediger	Anstalter/in: Thorsten Dorn



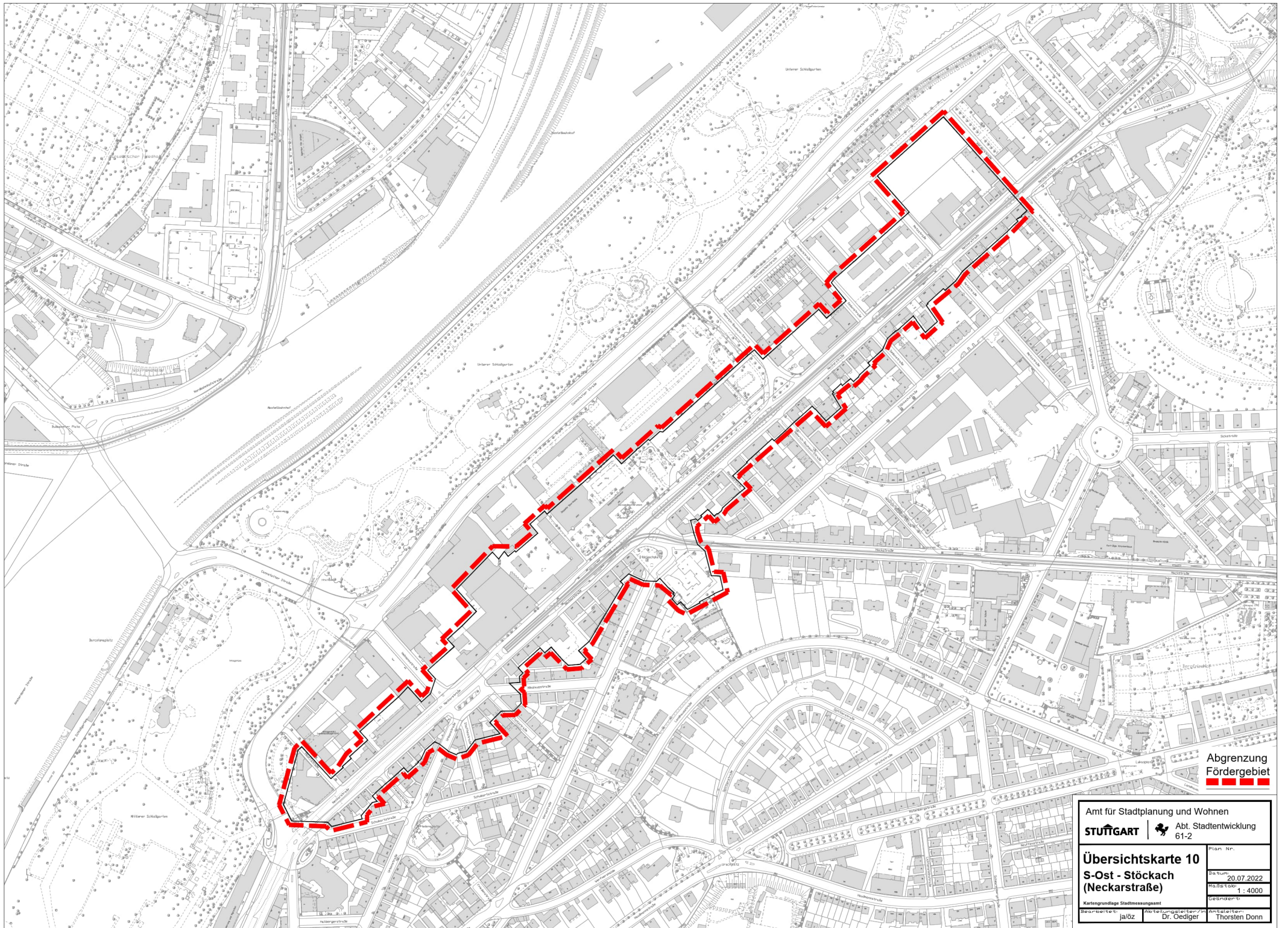
Abgrenzung
Fördergebiet


Amt für Stadtplanung und Wohnen STUTTGART  Abt. Stadtentwicklung 61-2		Plan Nr. Datum: 20.07.2022 Maßstab: 1 : 2500 Geändert:
Übersichtskarte 8 Stuttgart-Stammheim		
Kartengrundlage: Stadtmessungsamt		
Bearbeitet: ja/oz	Abteilungsleiter/in: Dr. Oediger	Anstaltsleiter: Thorsten Dorn



Abgrenzung
Fördergebiet


Amt für Stadtplanung und Wohnen		Plan Nr.
STUTTGART	Abt. Stadtentwicklung 61-2	Datum: 20.07.2022
Übersichtskarte 9		Maststab: 1 : 2500
S-Ost - Gablenberger Hauptstr.		Gebäude:
Kartengrundlage: Stadtmessungsamt		Bearbeitet: ja/öz
Abteilungsleiter/in: Dr. Oediger		Gezeichnet: Thorsten Dorn



Abgrenzung
Fördergebiet

Amt für Stadtplanung und Wohnen STUTTGART Abt. Stadtentwicklung 61-2		Plan Nr. DaStu 20.07.2022 Maßstab: 1:4000 Geändert:
Übersichtskarte 10 S-Ost - Stöckach (Neckarstraße)		
Kartogrundlage: Stadtmessungsamt Bearbeitete: ja/öz Abteilungsleiter/in: Dr. Oediger Anfertiger: Thorsten Dorn		